



Liberté • Égalité • Fraternité
RÉPUBLIQUE FRANÇAISE

GIRONDE

RECUEIL DES ACTES
ADMINISTRATIFS SPÉCIAL
N°33-2020-128

PUBLIÉ LE 11 AOÛT 2020

Sommaire

CHU BORDEAUX

33-2019-06-29-001 - 2020 06 29 - DS N°24 YB - LIGUETE Eva - Adjoint des cadres - Achats - LIBOURNE (2 pages)	Page 3
33-2020-07-21-007 - 2020 07 21 - DS N°31 YB - SERVANT Isabelle - Adjoint Administratif - Achats - SUD GIRONDE (2 pages)	Page 6
33-2020-07-21-008 - 2020 07 21 - DS N°32 YB - BOURDY Nicolas - Adjoint Administratif - Achats - SUD GIRONDE (2 pages)	Page 9
33-2020-08-08-001 - DS N°17 YB - ROBERT Cécile - Adjoint des cadres - Achats - PODENSAC (2 pages)	Page 12

DDTM DE LA GIRONDE

33-2020-08-06-005 - Arrêté déclarant d'utilité publique l'opération d'aménagement urbain Mérignac Marne, sur le territoire de la commune de Mérignac (3 pages)	Page 15
33-2020-08-06-002 - Arrêté préfectoral portant approbation du CCCT du lot 6.1 de la ZAC de Saint Jean Belcier (28 pages)	Page 19
33-2020-08-06-004 - Arrêté préfectoral portant approbation du CCCT du lot 9.14 de la ZAC Bordeaux Saint Jean Belcier (29 pages)	Page 48
33-2020-08-06-003 - Arrêté préfectoral portant approbation du CCCT du lot 9.21 dans la ZAC de Saint Jean Belcier à Bordeaux (29 pages)	Page 78

PREFECTURE DE LA GIRONDE

33-2020-08-11-001 - Arrêté 2020 portant agrément association CD33 FFSS (2 pages)	Page 108
33-2020-08-10-001 - Listes des communes rurales du département de la Gironde - Année 2020 (12 pages)	Page 111

CHU BORDEAUX

33-2019-06-29-001

2020 06 29 - DS N°24 YB - LIGUETE Eva - Adjoint des
cadres - Achats - LIBOURNE

DELEGATION DE SIGNATURE

N° 2020/024/DS

Bordeaux, le 29 juin 2020

Le Directeur général du centre hospitalier universitaire de Bordeaux,

- VU le code de la santé publique notamment dans ses articles L.6143-7 et D.6143-33 à D.6143-35 ; L6132-1 à l6132-7 ; R.6132-16 ;
- VU la loi n° 2009-879 du 21 juillet 2009 portant réforme de l'hôpital et relative aux patients, à la santé et aux territoires ;
- VU la loi n° 2016-41 du 26 janvier 2016 de modernisation de notre système de santé ;
- VU la loi n° 2019-774 du 24 juillet 2019 relative à l'organisation et à la transformation du système de santé ;
- VU le décret n° 2005-921 du 2 août 2005 portant statut particulier des grades et emplois des personnels de direction des établissements mentionnés à l'article 2 (1°, 2°, 3°) de la loi n° 86-33 du 9 janvier 1986 modifiée portant dispositions statutaires relatives à la fonction publique hospitalière ;
- VU le décret n°2009-1765 du 30 décembre 2009 relatif au directeur et aux membres du directoire des établissements publics de santé ;
- VU le décret du n° 2016-524 du 27 avril 2016 relatif aux groupements hospitaliers de territoire ;
- VU le décret du n° 2017-701 du 2 mai 2017 relatif aux modalités de mise en œuvre des activités, fonctions et missions mentionnées à l'article L. 6132-3 du code de la santé publique, au sein des groupements hospitaliers de territoire ;
- VU le décret du président de la République, en date du 16 août 2019 nommant Monsieur Yann BUBIEN directeur général du centre hospitalier universitaire de Bordeaux, à compter du 1^{er} octobre 2019 ;
- VU la convention constitutive du groupement hospitalier de territoire, approuvée par le directeur général de l'Agence régionale de santé le 19 octobre 2016 ;
- VU la convention de mise à disposition du centre hospitalier universitaire de Bordeaux de Mme Eva LIGUETE, adjoint des cadres au centre hospitalier de Libourne ;

DECIDE

.../...

Article 1

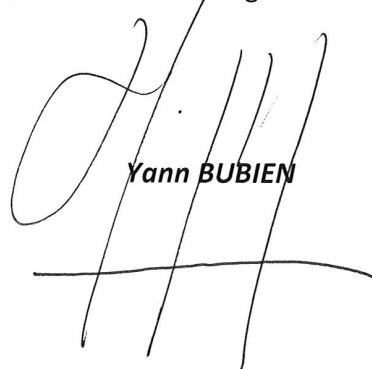
Délégation est donnée à Mme Eva LIGUETE, adjoint des cadres au centre hospitalier de Libourne, pour signer en lieu et place du directeur général du CHU de Bordeaux, l'établissement support du GHT Alliance de Gironde, dans le cadre de la fonction achats :

- les marchés publics de classe 6 adressés à l'Union des Groupements d'Achats Publics (UGAP) jusqu'à concurrence de 25 000 € hors taxe par marché public ;
- les marchés publics de classe 6 adressés à l'Union des Groupements d'Achats Publics (UGAP) jusqu'à concurrence de 50 000 € Hors Taxe par marché public ;
- les marchés publics relevant de l'article R2123-1 2° et 3° du code de la commande publique, dont le montant n'excède pas 25 000 € HT, selon les règles de computation spécifique à cet article ;
- les marchés publics relevant de l'urgence impérieuse telle que définie à l'article R2122-1 du code de la commande publique ;
- les marchés relevant de l'article R2122-8 du code de la commande publique, pour lesquels le montant n'excède pas 25 000 HT et qui répondent aux règles de computation ;
- jusqu'au 31 décembre 2020, les marchés publics pour lesquels le montant n'excèdent pas 25 000 € HT par an et par catégorie homogène.

Article 2

La présente délégation prend effet à la date de signature et dès sa publication au registre des actes administratifs du département. Elle est également publiée et consultable sur le site internet du CHU de Bordeaux.

Le Directeur général



Yann BUBIEN

CHU BORDEAUX

33-2020-07-21-007

**2020 07 21 - DS N°31 YB - SERVANT Isabelle - Adjoint
Administratif - Achats - SUD GIRONDE**

DELEGATION DE SIGNATURE

N° 2020/031/DS

Bordeaux, le 21 juillet 2020

Le Directeur général du centre hospitalier universitaire de Bordeaux,

- VU le code de la santé publique notamment dans ses articles L.6143-7 et D.6143-33 à D.6143-35 ; L6132-1 à L6132-7 ; R.6132-16 ;
- VU la loi n° 2009-879 du 21 juillet 2009 portant réforme de l'hôpital et relative aux patients, à la santé et aux territoires ;
- VU la loi n° 2016-41 du 26 janvier 2016 de modernisation de notre système de santé ;
- VU la loi n° 2019-774 du 24 juillet 2019 relative à l'organisation et à la transformation du système de santé ;
- VU le décret n° 2005-921 du 2 août 2005 portant statut particulier des grades et emplois des personnels de direction des établissements mentionnés à l'article 2 (1°, 2°, 3°) de la loi n° 86-33 du 9 janvier 1986 modifiée portant dispositions statutaires relatives à la fonction publique hospitalière ;
- VU le décret n°2009-1765 du 30 décembre 2009 relatif au directeur et aux membres du directoire des établissements publics de santé ;
- VU le décret du n° 2016-524 du 27 avril 2016 relatif aux groupements hospitaliers de territoire ;
- VU le décret du n° 2017-701 du 2 mai 2017 relatif aux modalités de mise en œuvre des activités, fonctions et missions mentionnées à l'article L. 6132-3 du code de la santé publique, au sein des groupements hospitaliers de territoire ;
- VU le décret du président de la République, en date du 16 août 2019 nommant Monsieur Yann BUBIEN directeur général du centre hospitalier universitaire de Bordeaux, à compter du 1^{er} octobre 2019 ;
- VU la convention constitutive du groupement hospitalier de territoire, approuvée par le directeur général de l'Agence régionale de santé le 19 octobre 2016 ;
- VU la convention de mise à disposition du centre hospitalier universitaire de Bordeaux de Mme Isabelle SERVANT, adjoint administratif au centre hospitalier Sud Gironde en date du 21 juillet 2020 ;

DECIDE

1/2

Article 1

Délégation est donnée à Mme Isabelle SERVANT, adjoint administratif au centre hospitalier Sud Gironde, pour signer en lieu et place du directeur général du CHU de Bordeaux, l'établissement support du GHT Alliance de Gironde, dans le cadre de la fonction achats :

- les marchés publics de classe 6 adressés à l'Union des Groupements d'Achats Publics (UGAP) jusqu'à concurrence de 25 000 € HT par marché public ;
- les marchés publics de classe 6 adressés à l'Union des Groupements d'Achats Publics (UGAP) jusqu'à concurrence de 50 000 € HT par marché public ;
- les marchés publics relevant de l'article R2123-1 2° et 3° du code de la commande publique, dont le montant n'excède pas 25 000 € HT, selon les règles de computation spécifique à cet article ;
- les marchés publics relevant de l'urgence impérieuse telle que définie à l'article R2122-1 du code de la commande publique ;
- les marchés relevant de l'article R2122-8 du code de la commande publique, pour lesquels le montant n'excède pas 25 000 HT et qui répondent aux règles de computation ;
- jusqu'au 31 décembre 2020, les marchés publics pour lesquels le montant n'excèdent pas 25 000 € HT par an et par catégorie homogène.

Article 2

La présente délégation prend effet à la date de signature et dès sa publication au registre des actes administratifs du département. Elle est également publiée et consultable sur le site internet du CHU de Bordeaux.

Le Directeur général



Yann BUBIEN

2/2

CHU BORDEAUX

33-2020-07-21-008

**2020 07 21 - DS N°32 YB - BOURDY Nicolas - Adjoint
Administratif - Achats - SUD GIRONDE**

Bordeaux, le 21 juillet 2020

Le Directeur général du centre hospitalier universitaire de Bordeaux,

- VU le code de la santé publique notamment dans ses articles L.6143-7 et D.6143-33 à D.6143-35 ; L6132-1 à L6132-7 ; R.6132-16 ;
- VU la loi n° 2009-879 du 21 juillet 2009 portant réforme de l'hôpital et relative aux patients, à la santé et aux territoires ;
- VU la loi n° 2016-41 du 26 janvier 2016 de modernisation de notre système de santé ;
- VU la loi n° 2019-774 du 24 juillet 2019 relative à l'organisation et à la transformation du système de santé ;
- VU le décret n° 2005-921 du 2 août 2005 portant statut particulier des grades et emplois des personnels de direction des établissements mentionnés à l'article 2 (1°, 2°, 3°) de la loi n° 86-33 du 9 janvier 1986 modifiée portant dispositions statutaires relatives à la fonction publique hospitalière ;
- VU le décret n°2009-1765 du 30 décembre 2009 relatif au directeur et aux membres du directoire des établissements publics de santé ;
- VU le décret du n° 2016-524 du 27 avril 2016 relatif aux groupements hospitaliers de territoire ;
- VU le décret du n° 2017-701 du 2 mai 2017 relatif aux modalités de mise en œuvre des activités, fonctions et missions mentionnées à l'article L. 6132-3 du code de la santé publique, au sein des groupements hospitaliers de territoire ;
- VU le décret du président de la République, en date du 16 août 2019 nommant Monsieur Yann BUBIEN directeur général du centre hospitalier universitaire de Bordeaux, à compter du 1^{er} octobre 2019 ;
- VU la convention constitutive du groupement hospitalier de territoire, approuvée par le directeur général de l'Agence régionale de santé le 19 octobre 2016 ;
- VU la convention de mise à disposition du centre hospitalier universitaire de Bordeaux de M. BOURDY Nicolas, adjoint administratif au centre hospitalier Sud Gironde en date du 21 juillet 2020 ;

DECIDE

1/2

Article 1

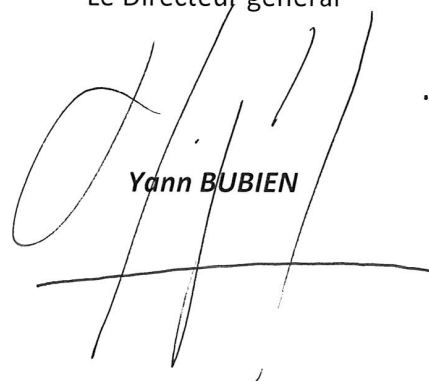
Délégation est donnée à M. Nicolas BOURDY, adjoint administratif au centre hospitalier Sud Gironde, pour signer en lieu et place du directeur général du CHU de Bordeaux, l'établissement support du GHT Alliance de Gironde, dans le cadre de la fonction achats :

- les marchés publics de classe 6 adressés à l'Union des Groupements d'Achats Publics (UGAP) jusqu'à concurrence de 4 000 € HT par marché public ;
- les marchés publics de classe 6 adressés à l'Union des Groupements d'Achats Publics (UGAP) jusqu'à concurrence de 4 000 € HT par marché public ;
- les marchés publics relevant de l'article R2123-1 2° et 3° du code de la commande publique, dont le montant n'excède pas 4 000 € HT, selon les règles de computation spécifique à cet article ;
- les marchés relevant de l'article R2122-8 du code de la commande publique, pour lesquels le montant n'excède pas 4 000 HT et qui répondent aux règles de computation ;
- jusqu'au 31 décembre 2020, les marchés publics pour lesquels le montant n'excèdent pas 4 000 € HT par an et par catégorie homogène.

Article 2

La présente délégation prend effet à la date de signature et dès sa publication au registre des actes administratifs du département. Elle est également publiée et consultable sur le site internet du CHU de Bordeaux.

Le Directeur général



Yann BUBIEN

2/2

CHU BORDEAUX

33-2020-08-08-001

DS N°17 YB - ROBERT Cécile - Adjoint des cadres -
Achats - PODENSAC

Bordeaux, le 8 juillet 2020

Le Directeur général du centre hospitalier universitaire de Bordeaux,

- VU le code de la santé publique notamment dans ses articles L.6143-7 et D.6143-33 à D.6143-35 ; L6132-1 à L6132-7 ; R.6132-16 ;
- VU la loi n° 2009-879 du 21 juillet 2009 portant réforme de l'hôpital et relative aux patients, à la santé et aux territoires ;
- VU la loi n° 2016-41 du 26 janvier 2016 de modernisation de notre système de santé ;
- VU la loi n° 2019-774 du 24 juillet 2019 relative à l'organisation et à la transformation du système de santé ;
- VU le décret n° 2005-921 du 2 août 2005 portant statut particulier des grades et emplois des personnels de direction des établissements mentionnés à l'article 2 (1°, 2°, 3°) de la loi n° 86-33 du 9 janvier 1986 modifiée portant dispositions statutaires relatives à la fonction publique hospitalière ;
- VU le décret n°2009-1765 du 30 décembre 2009 relatif au directeur et aux membres du directoire des établissements publics de santé ;
- VU le décret du n° 2016-524 du 27 avril 2016 relatif aux groupements hospitaliers de territoire ;
- VU le décret du n° 2017-701 du 2 mai 2017 relatif aux modalités de mise en œuvre des activités, fonctions et missions mentionnées à l'article L. 6132-3 du code de la santé publique, au sein des groupements hospitaliers de territoire ;
- VU le décret du président de la République, en date du 16 août 2019 nommant Monsieur Yann BUBIEN directeur général du centre hospitalier universitaire de Bordeaux, à compter du 1^{er} octobre 2019 ;
- VU la convention constitutive du groupement hospitalier de territoire, approuvée par le directeur général de l'Agence régionale de santé le 19 octobre 2016 ;
- VU la convention de mise à disposition du centre hospitalier universitaire de Bordeaux de Mme Cécile ROBERT, adjoint des cadres hospitalier au centre de soins et maison de retraite de Podensac en date du 6 juillet 2020 ;

DECIDE

1/2

Article 1

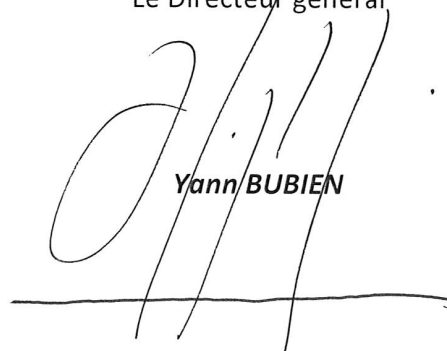
Délégation est donnée à Mme Cécile ROBERT, adjoint des cadres hospitalier au centre de soins et maison de retraite de Podensac, pour signer en lieu et place du directeur général du CHU de Bordeaux, l'établissement support du GHT Alliance de Gironde, dans le cadre de la fonction achats :

- les marchés publics de classe 6 adressés à l'Union des Groupements d'Achats Publics (UGAP) jusqu'à concurrence de 25 000 € hors taxe par marché public ;
- les marchés publics de classe 6 adressés à l'Union des Groupements d'Achats Publics (UGAP) jusqu'à concurrence de 50 000 € Hors Taxe par marché public ;
- les marchés publics relevant de l'article R2123-1 2° et 3° du code de la commande publique, dont le montant n'excède pas 25 000 € HT, selon les règles de computation spécifique à cet article ;
- les marchés publics relevant de l'urgence impérieuse telle que définie à l'article R2122-1 du code de la commande publique ;
- les marchés relevant de l'article R2122-8 du code de la commande publique, pour lesquels le montant n'excède pas 25 000 HT et qui répondent aux règles de computation ;
- jusqu'au 31 décembre 2020, les marchés publics pour lesquels le montant n'excèdent pas 25 000 € HT par an et par catégorie homogène.

Article 2

La présente délégation prend effet à la date de signature et dès sa publication au registre des actes administratifs du département. Elle est également publiée et consultable sur le site internet du CHU de Bordeaux.

Le Directeur général



Yann BUBIEN

2/2

DDTM DE LA GIRONDE

33-2020-08-06-005

Arrêté déclarant d'utilité publique l'opération
d'aménagement urbain Mérignac Marne, sur le territoire de
la commune de Mérignac



**PRÉFÈTE
DE LA GIRONDE**

*Liberté
Égalité
Fraternité*

**Direction Départementale des Territoires et de la Mer
Service des Procédures Environnementales**

Arrêté du - 6 AOÛT 2020

LA FABRIQUE DE BORDEAUX MÉTROPOLE

Déclaration d'utilité publique de l'opération d'aménagement urbain Mérignac Marne, sur le territoire de la commune de Mérignac

La Préfète de la Gironde

VU le code de l'expropriation pour cause d'utilité publique, et notamment ses articles L.1 portant sur les conditions d'intervention de la déclaration d'utilité publique, L.110-1 relatif aux modalités d'organisation des enquêtes préalables à la déclaration d'utilité publique des opérations susceptibles d'impacter l'environnement, L.122-1 sur la déclaration de projet, L.121-1 et suivants, R.111-1 et R.121-1 relatifs à la déclaration de l'utilité publique ;

VU le code de l'environnement, et notamment les articles L.122-1 à L.122-3-3, R.122-1 à R.122-13 concernant les études d'impact des projets, les articles L.123-1 à L.123-18 et R.123-1 à R.123-27 concernant l'organisation des enquêtes publiques portant sur les opérations susceptibles d'affecter l'environnement ;

VU le code de l'urbanisme et notamment l'article L.103-2 relatif à la concertation publique préalable aux projets et opérations d'aménagement modifiant de façon substantielle le cadre de vie ou l'activité économique ;

VU la délibération n° 2011/0770 du 25 novembre 2011 par laquelle le Conseil de la Communauté urbaine de Bordeaux a approuvé la création de la Société Publique Locale dénommée La Fabrique de Bordeaux Métropole, compétente en matière d'aménagement sur le territoire communautaire, ainsi que ses statuts ;

VU la délibération métropolitaine n° 2015/0379 en date du 26 juin 2015, par laquelle Bordeaux Métropole a ouvert une concertation obligatoire au titre des articles L. 103-2 et suivants du code de l'urbanisme concernant le projet d'aménagement urbain sur le secteur Marne à Mérignac ;

VU la délibération n°2015/745 du 27 novembre 2015 par laquelle Bordeaux Métropole a porté la définition de l'intérêt métropolitain ;

VU la délibération n°2016/628 en date du 21 octobre 2016 par laquelle Bordeaux Métropole a reconnu la qualification d'intérêt métropolitain de l'opération et instauré le taux de la Taxe d'Aménagement Majoré (TAM) à 17 % sur le secteur de projet ;

VU la délibération n° 2017-628 en date du 27 janvier 2017 par laquelle le Conseil de Bordeaux Métropole a approuvé le bilan de la concertation et la création de l'opération d'aménagement Marne sur la commune de Mérignac ;

VU le bilan de la concertation précitée qui s'est déroulée du 11 septembre 2015 au 30 juin 2016 ;

VU la délibération n° 2017-481 du 7 juillet 2017 par laquelle le Conseil de Bordeaux Métropole a approuvé le programme des équipements publics et le choix de la Société Publique Locale (SPL) La Fabrique de Bordeaux Métropole, en qualité de concessionnaire de Bordeaux Métropole ;

VU le contrat de concession du 28 août 2017 par lequel Bordeaux Métropole a concédé ses droits à la SPL la Fabrique de Bordeaux Métropole ;

VU la délibération n°2018-262 du 27 avril 2018 par laquelle le Conseil de Bordeaux Métropole a approuvé les dossiers d'enquête préalable à la déclaration d'utilité publique et parcellaire et sollicite l'ouverture de l'enquête préalable à la déclaration d'utilité publique en vue d'obtenir la déclaration d'utilité publique des travaux envisagés, au bénéfice de La Fabrique de Bordeaux Métropole ;

VU l'avis des Domaines du 16 mars 2018 ;

VU la lettre du 19 février 2019 par laquelle le directeur général de La SPL La Fabrique de Bordeaux Métropole sollicite l'engagement des enquêtes publiques conjointes préalable à la déclaration d'utilité publique et parcellaire, sur le territoire de la commune de Mérignac ;

VU le dossier d'enquête préalable à la déclaration d'utilité publique constitué conformément à l'article R.112-4 du code de l'expropriation pour cause d'utilité publique et à l'article R.123-8 du code de l'environnement ;

VU l'avis n° MRAe 2019APNA71 émis le 17 avril 2019 par la Mission Régionale d'Autorité Environnementale Nouvelle-Aquitaine sur l'étude d'impact, joint au dossier et la réponse du maître d'ouvrage ;

VU l'absence de délibération du Conseil municipal de la commune de Mérignac, sollicitée le 26 février 2019, sur les incidences environnementales du projet ;

VU l'arrêté préfectoral du 13 septembre 2019 portant ouverture des enquêtes publiques conjointes préalable à la déclaration d'utilité publique et parcellaire concernant l'opération d'aménagement urbain Mérignac Marne sur le territoire de la commune de Mérignac ;

VU l'arrêté préfectoral modificatif du 25 septembre 2019 relatif à l'ouverture des enquêtes publiques conjointes préalable à la déclaration d'utilité publique et parcellaire concernant l'opération d'aménagement urbain Mérignac Marne sur le territoire de la commune de Mérignac ;

VU le rapport, les conclusions et l'avis établis le 5 janvier 2019 par le commissaire enquêteur à l'issue des enquêtes publiques précitées qui se sont déroulées du 5 novembre au 10 décembre 2019 inclus, sur le territoire de la commune de Mérignac ;

VU le courrier du 8 janvier 2020 de la Préfecture de la Gironde réceptionné le 13 janvier 2020 notifiant à la SPL La Fabrique de Bordeaux Métropole le rapport et les conclusions de l'enquête publique et demandant que la Métropole se prononce par une déclaration de projet sur l'intérêt général de l'opération d'aménagement urbain Mérignac Marne ;

VU l'arrêté du 16 juin 2020 du Président de Bordeaux Métropole déclarant l'intérêt général de l'opération d'aménagement Mérignac Marne, conformément aux dispositions de l'ordonnance du 1^{er} avril 2020, en application de l'article 11 de la loi d'urgence du 23 mars 2020 pour faire face à l'épidémie du COVID-19 et en l'absence de conseils métropolitains, afin d'assurer la continuité du fonctionnement et de l'exercice des compétences de la Métropole ;

VU la lettre du Président de Bordeaux Métropole sollicitant de la Préfète de la Gironde l'intervention de la déclaration d'utilité publique ;

VU le document exposant les motifs et considérations justifiant le caractère d'utilité publique de projet joint au présent arrêté ;

VU la liste des mesures à la charge du maître d'ouvrage destinées à éviter, réduire ou compenser les effets négatifs du projet sur la santé humaine ou l'environnement, jointe au dossier ;

VU le plan général des travaux ci joint ;

SUR PROPOSITION du Secrétaire Général de la Préfecture de la Gironde.

ARRÊTE

ARTICLE PREMIER – Est déclarée d'**utilité publique**, au profit de **La Fabrique de Bordeaux Métropole**, l'opération d'aménagement Mérignac Marne, sur le territoire de la commune de Mérignac, conformément au plan général des travaux 1/1000^e (1 page) annexé à l'original du présent arrêté (*annexe 1*).

ARTICLE 2 – Les expropriations nécessaires devront être réalisées dans un délai de 5 ans à compter de la publication du présent arrêté.

Les emprises expropriées nécessaires à la réalisation du projet et appartenant à des copropriétés seront retirées de la propriété initiale conformément à l'article L.122-6 du code de l'expropriation.

ARTICLE 3 – Conformément à l'article L.122-1 du code de l'expropriation pour cause d'utilité publique, un document exposant les motifs et considérations justifiant le caractère d'utilité publique de l'opération est annexé au présent arrêté (*annexe 2*).

ARTICLE 4 – En application de l'article L.122-2 du code de l'expropriation, la déclaration d'utilité publique de cette opération soumise à étude d'impact, mentionne dans un document joint au présent arrêté, les mesures à la charge du maître d'ouvrage destinées à éviter, réduire ou, lorsque c'est possible, compenser les effets négatifs notables du projet sur l'environnement ou la santé humaine. Ces mesures ne sauraient restreindre la pertinence de celles susceptibles d'accompagner les autorisations environnementales à venir. Figurent sur ce même document les modalités de suivi de la réalisation de ces mesures et de leurs effets (*annexe 3*).

ARTICLE 5 – Le présent arrêté sera publié au recueil des actes administratifs des services de l'État en Gironde et affiché pendant deux mois à Bordeaux Métropole ainsi qu'à la Mairie de Mérignac.


Il peut également être pris connaissance du dossier d'enquête, du plan général des travaux, du tableau synthétisant les mesures d'évitement, de réduction et de compensation ainsi que du document exposant les motifs et considérations prévu par l'article L.122-1 du code de l'expropriation, auprès de La Fabrique de Bordeaux Métropole (60-64 rue Joseph Abria 33000 Bordeaux) ou de la Direction Départementale des Territoires et de la Mer (Service des Procédures Environnementales, Cité administrative 2 rue Jules Ferry 33090 BORDEAUX Cédex).

ARTICLE 6 – Conformément aux dispositions de l'article R.421-1 du code de justice administrative, le présent arrêté peut faire l'objet d'un recours contentieux devant le tribunal administratif de Bordeaux dans le délai de deux mois courant à compter de l'accomplissement des mesures de publicité. Le Tribunal administratif peut également être saisi via l'application informatique «Télérecours citoyens» accessible par le site internet www.telerecours.fr.

ARTICLE 7 – Le Secrétaire Général de la Préfecture de la Gironde, le Directeur Départemental des Territoires et de la Mer de la Gironde, le Président de Bordeaux Métropole, le Directeur général de La Fabrique de Bordeaux Métropole, le Maire de la commune de Mérignac seront chargés, chacun en ce qui le concerne, de l'exécution du présent arrêté.

Fait à Bordeaux, le **- 6 AOUT 2020**

La Préfète, **Pour la Préfète,**
Le Préfet délégué pour
la défense et la sécurité



Martin GUESPEREAU

DDTM DE LA GIRONDE

33-2020-08-06-002

Arrêté préfectoral portant approbation du CCCT du lot 6.1
de la ZAC de Saint Jean Belcier

Arrêté préfectoral portant approbation du CCCT du lot 6.1 de la ZAC de Saint Jean Belcier



**PRÉFÈTE
DE LA GIRONDE**

*Liberté
Égalité
Fraternité*

**Direction Départementale des Territoires et de la Mer
Service Aménagement Urbain
Unité Grands Projets de Bordeaux**

Arrêté du - 6 AOUT 2020

**portant approbation de cahier des charges de cession de terrain du lot 6.1, Domaine
Ars Gattebourse dans la zone d'aménagement concerté « Bordeaux Saint-Jean
Belcier », sur la commune de Bordeaux**

La Préfète de la Gironde

VU le code de l'urbanisme, et notamment ses articles L.311-11 et L.311-6, D311-11-1 et D311-11-2 ;

VU l'arrêté préfectoral du 29 janvier 2013 portant création de la zone d'aménagement concerté « Bordeaux Saint-Jean Belcier » sur la commune de Bordeaux, sous la maîtrise d'ouvrage de l'Etablissement Public d'Aménagement Bordeaux Euratlantique ;

VU la demande de l'Etablissement Public d'Aménagement Bordeaux Euratlantique en date du 29 juillet 2020 d'approbation de cahier des charges de cession de terrain, pour un projet situé au sein de la ZAC « Bordeaux Saint-Jean Belcier », domaine Ars Gattebourse à Bordeaux, sur une parcelle à détacher des parcelles cadastrées section BX 22, 81 boulevard Jean-Jacques Bosc à Bordeaux et BX 393, 48 rue Carle Vernet à Bordeaux et autorisant au titre du lot 6.1, une surface de plancher de 20 000 m². Cette surface est destinée à la réalisation de bureaux ;

CONSIDÉRANT que le cahier des charges de cession de terrain proposé est conforme au PLU de Bordeaux Métropole et au dossier de réalisation de la ZAC « Bordeaux Saint-Jean Belcier » ;

ARRÊTE

Article premier : est approuvé le cahier des charges de cession de terrain annexé, consultable pendant les 2 mois de recours à la maison du projet de l'Etablissement Public d'Aménagement Bordeaux Euratlantique 74 – 79 rue Carle Vernet 33800 Bordeaux, aux heures d'ouverture : du mercredi au samedi de 14h à 18h.

Article 2 : le présent arrêté sera publié au recueil des actes administratifs des services de l'État en Gironde. Il sera en outre affiché au siège de Bordeaux Métropole et à la mairie de Bordeaux pendant un mois.

Article 3 : en application des dispositions des articles R.421-1 et R.421-5 du code de justice administrative, le présent arrêté peut faire l'objet d'un recours contentieux devant le tribunal administratif de Bordeaux dans le délai de deux mois à compter de sa publication. Le tribunal administratif peut être saisi par l'application informatique « Télérecours citoyens » accessible par le site internet www.telerecours.fr.

2, esplanade Charles-de-Gaulle
CS 41397 – 33077 Bordeaux Cedex
Tél : 05 56 90 60 60
www.gironde.gouv.fr

Article 4 : le Secrétaire Général de la Préfecture, le Directeur Départemental des Territoires et de la Mer de la Gironde, le Directeur Général de l'Etablissement Public d'Aménagement Bordeaux Euratlantique, le Président de Bordeaux Métropole, le Maire de Bordeaux, sont chargés, chacun en ce qui le concerne, de l'exécution du présent arrêté.

Bordeaux, le - 6 AOUT 2020
Pour la Préfète,
Le Préfet délégué pour
la défense et la sécurité



Martin GUESPEREAU

**CAHIER DES CHARGES DE CESSION
OU DE LOCATION DES TERRAINS
(C.C.C.T.)
SITUÉS A L'INTERIEUR DU PERIMETRE DE LA ZAC BORDEAUX
SAINT JEAN BELCIER**

Domaine ARS GATTEBOURSE

**Lot : 6.1
Réservataire : SCI Rue de la Louisiane**

SOMMAIRE

PREAMBULE.....	3
ARTICLE 1 – DISPOSITIONS GENERALES.....	3
ARTICLE 2 – DIVISION DES TERRAINS PAR L'AMENAGEUR.....	4
TITRE I.....	5
ARTICLE 3 – OBJET DE LA CESSION.....	5
ARTICLE 4 – DELAIS D'EXECUTION.....	6
ARTICLE 5 – PROLONGATION EVENTUELLE DES DELAIS	6
ARTICLE 6 – SANCTIONS A L'EGARD DU CONSTRUCTEUR.....	6
ARTICLE 7 – VENTE : MORCELLEMENT DES TERRAINS CEDES	6
ARTICLE 8 – OBLIGATION DE MAINTENIR L'AFFECTATION PREVUE APRES REALISATION DES TRAVAUX ..	7
ARTICLE 9 - NULLITE	7
TITRE II.....	8
CHAPITRE I – TERRAINS DESTINES A ETRE INCORPORES A LA VOIRIE OU AUX ESPACES LIBRES PUBLICS	8
ARTICLE 10 – OBLIGATIONS DE L'AMENAGEUR	8
ARTICLE 11 – VOIES, PLACES ET ESPACES LIBRES PUBLICS.....	9
CHAPITRE 2 – TERRAINS DESTINES A ETRE VENDUS OU DONNES A BAIL.....	11
ARTICLE 12 – URBANISME ET ARCHITECTURE	11
ARTICLE 13 – BORNAGE ; CLOTURES.....	11
ARTICLE 14 – DESSERTE DES TERRAINS CEDES OU LOUES	12
ARTICLE 15 – SANCTIONS A L'EGARD DE L'AMENAGEUR.....	12
ARTICLE 16 – BRANCHEMENTS	12
ARTICLE 17 – AUTRES LOCAUX ET PRESCRIPTIONS	17
ARTICLE 18 – STATIONNEMENT AUTOMOBILES	18
ARTICLE 19 – ÉTABLISSEMENT DES PROJETS DU CONSTRUCTEUR.....	19
ARTICLE 20 – EXECUTION DES TRAVAUX PAR LES ENTREPRISES DU CONSTRUCTEUR.....	23
ARTICLE 21 –BIM	23
TITRE III.....	24
ARTICLE 22 – ENTRETIEN DES ESPACES LIBRES AUTRES QUE CEUX FAISANT L'OBJET DE L'ARTICLE 11	24
ARTICLE 23 – TENUE GENERALE	24
ARTICLE 24 – ASSOCIATION(S) SYNDICALE(S).....	24
ARTICLE 25 – SERVITUDES.....	25
ARTICLE 26 – LITIGES ; SUBROGATION	25
ARTICLE 27 - ASSURANCES	26
ARTICLE 28 – MODIFICATIONS DU CAHIER DES CHARGES	26

PREAMBULE

ARTICLE 1 – DISPOSITIONS GENERALES

1.1 Aux termes de l'article L321-14 du Code de l'urbanisme, l'Etat peut créer des établissements publics d'aménagement ayant pour objet de favoriser l'aménagement et le développement durable de territoires présentant un caractère d'intérêt national.

Pour répondre à ces objectifs, les établissements publics d'aménagement ont pour mission principale de conduire toute action de nature à favoriser l'aménagement, le renouvellement urbain et le développement économique de leur territoire, dans le respect de la diversité des fonctions urbaines, de la mixité sociale dans l'habitat ainsi que de la protection de l'environnement. A cet effet, ils sont compétents pour réaliser pour leur compte ou, par voie de convention passée avec eux, pour celui de l'Etat, des collectivités territoriales et de leurs groupements ou d'un autre établissement public, les opérations d'aménagement prévues par le Code de l'urbanisme au sein d'un périmètre dit « d'opération d'intérêt national ».

Dès lors, dans le cadre de son périmètre d'opération d'intérêt national, le conseil d'administration de l'EPA a approuvé par délibération du 30 mars 2012 le dossier de création de la ZAC Bordeaux Saint Jean Belcier. La ZAC Bordeaux Saint Jean Belcier a été créée par le Préfet le 29 janvier 2013, sur la base de l'article L311-1 du Code de l'urbanisme.

Conformément à l'article L. 311-6 du Code de l'urbanisme, l'EPA a établi le présent cahier des charges de cession, de location ou de concession d'usage des terrains et immeubles bâtis situés à l'intérieur du périmètre de ladite ZAC.

1.2 Le présent cahier des charges est divisé en trois titres :

- ⊕ le titre I comprend des dispositions d'ordre général déterminant les prescriptions imposées aux constructeurs et aux utilisateurs des terrains pour satisfaire au respect de l'utilité publique ; elles précisent notamment : le but de la cession, les conditions générales dans lesquelles la cession est consentie et résolue en cas d'inexécution des obligations. Elles comportent notamment les clauses types approuvées par le décret n° 2014-1635 du 26 décembre 2014 en application des dispositions des articles L.411-2 et R411-2 du code de l'expropriation.
 - ⊕ Le titre II définit les droits et obligations de l'aménageur et du constructeur pendant la durée des travaux d'aménagement de la ZAC et de construction des bâtiments. Il fixe notamment les prescriptions techniques imposées aux constructeurs.
 - ⊕ Le titre III fixe les règles et servitudes de droit privé imposées aux constructeurs, à leurs ayants-cause à quelque titre que ce soit, ainsi qu'aux propriétaires antérieurs, qui auraient déclaré adhérer au présent cahier des charges par voie de convention avec l'aménageur. Il détermine notamment les modalités de la gestion des ouvrages d'intérêt collectif.
- 1.3** Les deux premiers titres contiennent des dispositions purement bilatérales l'aménageur et chaque constructeur. Elles ne comportent aucune stipulation pour autrui et ne pourront, en conséquence, ni être opposées aux autres constructeurs ou à tous tiers en général, ni être invoquées par ceux-ci à l'encontre des constructeurs, conformément aux dispositions de

l'article 1199 du Code civil, sous réserve toutefois, en ce qui concerne le titre I, des prérogatives accordées au préfet par l'article L.411-3 (dernier alinéa) du code de l'expropriation.

Le titre III s'impose à tous les constructeurs et plus généralement à tous les utilisateurs de terrains ou de bâtiments, ainsi qu'à leurs ayants-cause à quelque titre que ce soit. Il s'impose également aux propriétaires antérieurs qui auraient déclaré adhérer au cahier des charges par voie de convention avec l'aménageur. Chacun de ces assujettis aura le droit de se prévaloir des dispositions de ce troisième titre à l'encontre des autres assujettis, l'aménageur déclarant à ce sujet, en tant que de besoin, stipuler au profit de chacun de ces assujettis.

Sauf disposition contraire prévues dans l'acte de cession ou de location, les dispositions du CCCT seront caduques à la suppression de la ZAC.

1.4 Le présent cahier des charges sera inséré intégralement par les soins du notaire ou de la partie la plus diligente dans tout acte translatif de propriété ou locatif des terrains ou des constructions, qu'il s'agisse soit d'une première cession ou location, soit de cessions ou de locations successives.

1.5 A l'expiration de la ZAC visée à l'article 1.1 ci-dessus pour quelque raison que ce soit, la collectivité publique sera substituée de plein droit à l'aménageur dans tous les droits et obligations résultant pour celle-ci du présent cahier des charges, sans que le constructeur avant l'achèvement des travaux et par la suite les autres assujettis aient le droit de s'y opposer.

1.6 Par mesure de simplification et pour la clarté du texte :

- ⊕ D'une part, on désignera sous le vocable de "constructeur" tout assujetti au présent CCCT, qu'il soit propriétaire, acquéreur, cessionnaire, bénéficiaire d'apport, copartageant, constructeur, locataire, concessionnaire d'usage, etc.
- ⊕ D'autre part, on désignera sous le vocable général "acte de cession" tout acte transférant la propriété d'un terrain ou bâtiment situé dans le périmètre d'application du présent CCCT, que ce soit une vente, un apport, un partage, une donation, etc..., et par "location" ou "bail" tout acte conférant la jouissance temporaire de l'un des dits biens, que ce soit un bail à construction, un bail emphytéotique, etc.
- ⊕ Enfin, on désignera indifféremment sous le vocable "l'EPA" ou "Aménageur" l'établissement public d'aménagement Bordeaux Euratlantique chargé de l'aménagement de la ZAC dans le cadre des dispositions du code de l'urbanisme précités ci dessus et du décret du 22 mars 2010 modifié par décret du 31 juillet 2015 formant ses statuts.

Cela exposé, l'EPA entend diviser et céder les terrains de la ZAC Bordeaux Saint Jean Belcier dans les conditions prévues ci-après :

ARTICLE 2 – DIVISION DES TERRAINS PAR L'AMENAGEUR

Les terrains sus-indiqués feront l'objet d'une division entre, d'une part, les terrains destinés à être incorporés à la voirie ou aux espaces libres publics, et d'autre part, ceux destinés à être cédés ou loués aux constructeurs publics ou privés, désignés ci-après par le terme "constructeur".

Cette division ne constitue pas un lotissement et ne sera pas soumise aux formalités de lotissement en vertu des dispositions de l'article R.442-1 c) du code de l'urbanisme.

TITRE I

ARTICLE 3 – OBJET DE LA CESSION

La cession ou la location est consentie en vue de la réalisation du programme de bâtiments défini dans l'acte de cession ou de location.

Ces bâtiments devront être édifiés conformément aux dispositions du PLU en vigueur à la date du dépôt et du titre II ci-après.

La présente cession est consentie en vue de la construction dans les conditions définies ci-dessous d'un projet immobilier qui s'implantera sur une parcelle à détacher des parcelles suivantes :

DESIGNATION CADASTRALE			
Section	N°	Adresse ou lieudit	Contenance
BX	22	81 boulevard Jean Jacques Bosc, Bordeaux	15 241m ²
BX	393	48 rue Carle Vernet, Bordeaux	25 979 m ²

La superficie du terrain cédé est d'environ : **4 572m²**

La surface de plancher des locaux que le constructeur est autorisé à construire sur la parcelle ci-dessus désignée est de : **20 000 m²**

Cette surface de plancher est destinée à la réalisation d'un projet immobilier à usage de :

Programme	Surface de Plancher (m ² SDP)
Bureaux	20 000

Le constructeur ne pourra déposer de demande de permis de construire modificatif (que cette demande augmente ou non la surface de plancher, qu'elle modifie ou non l'affectation des biens) qu'après accord préalable et exprès de l'aménageur et ce pendant toute la durée de réalisation de la ZAC BORDEAUX SAINT-JEAN BELCIER.

ARTICLE 4 – DELAIS D'EXECUTION

Le constructeur s'engage sur des délais d'exécution stipulés dans chaque compromis de vente ou acte de cession et ceux cités au présent CCCT (notamment à l'article 19) et CLPT. L'aménageur pourra de même accorder des dérogations dans des cas exceptionnels et justifiés.

ARTICLE 5 – PROLONGATION EVENTUELLE DES DELAIS

- 5.1** Les délais fixés à l'article 4 ci-dessus seront, si leur inobservation est due à un cas de force majeure ou à une cause légitime de suspension de délai telle que stipulée au sein de chaque compromis de vente ou acte de cession, prolongés d'une durée égale à celle durant laquelle le constructeur a été dans l'impossibilité de réaliser ses obligations. La preuve de la force majeure ou de la cause légitime de suspension de délai et la durée de l'empêchement sont à la charge du constructeur.
- 5.2** Des prolongations de délai peuvent être prévues dans chaque compromis de vente ou acte de cession.

ARTICLE 6 – SANCTIONS A L'EGARD DU CONSTRUCTEUR

En cas d'inobservation des obligations mises à la charge du constructeur par le présent cahier des charges, l'acte de vente ou de location **et leurs annexes**, l'aménageur pourra, selon la nature de l'infraction commise, et à son choix, obtenir des dommages-intérêts dans les conditions suivantes :

Dommages-intérêts (cas particuliers)

- ❖ Si le constructeur n'a pas respecté les délais prévus par l'article 4, l'aménageur le mettra en demeure de satisfaire à ses obligations dans un délai de 30 jours ouvrés.
- ❖ Si, passé ce délai, le constructeur n'a pas donné suite aux prescriptions de la mise en demeure, l'aménageur pourra recevoir une indemnité dont le montant est fixé à 1/1000 du prix de cession hors taxes par jour de retard
- ❖ Si le constructeur n'a pas respecté les délais de transmission des documents prévus notamment aux articles 16 et 19, sauf cas de force majeure et clauses légitimes de suspension de délai, l'aménageur pourra recevoir une indemnité dont le montant est fixé à 50 €/jour calendaire de retard

ARTICLE 7 – VENTE : MORCELLEMENT DES TERRAINS CEDES

Les terrains ne pourront être cédés par le constructeur qu'après réalisation des travaux d'aménagement et constructions prévus au programme visé à l'article 3 ci-dessus.

Toutefois, le constructeur pourra procéder à la cession globale de la propriété des terrains ou si une partie des constructions a déjà été effectuée, à la vente globale de la partie des terrains non encore utilisés, à charge pour le bénéficiaire de la cession de réaliser ou d'achever les travaux d'aménagement et de construction. Avant toute cession, le constructeur devra aviser par écrit l'aménageur, au moins 3 mois à l'avance, de ses intentions.

L'aménageur pourra, jusqu'à l'expiration de ce délai, exiger que les terrains lui soient rétrocédés ou soient cédés à un acquéreur désigné ou agréé par elle.

En cas de rétrocession, le prix de rétrocession sera calculé dans les conditions prévues pour l'indemnité de résolution, sans qu'il y ait lieu à une réduction de 10 %. En cas de vente, à un acquéreur désigné ou agréé par l'aménageur, de la totalité des terrains ou d'une partie non encore entièrement construite, l'aménageur pourra exiger que le prix de vente soit fixé dans les mêmes conditions.

Le constructeur est cependant autorisé à céder le terrain à un organisme de crédit-bail, à la condition expresse que celui-ci consente le crédit-bail au profit du constructeur lui-même.

Aucune location des terrains cédés ne pourra être consentie tant qu'ils n'auront pas reçu l'affectation prévue. Toutefois, le constructeur aura la possibilité de consentir des contrats de crédit-bail immobilier à la condition que les crédit-preneurs aient reçu l'agrément préalable de l'aménageur.

Les dispositions du présent article ne sont pas applicables en cas de mise en copropriété des locaux dans les termes de la loi du 10 juillet 1965, ni en cas de vente d'immeuble à construire.

En cas de cessions successives, les acquéreurs successifs seront tenus par les dispositions du présent article.

Tout morcellement ultérieur sera soumis à la réglementation en vigueur.

Tout regroupement de lots individuels sera interdit.

ARTICLE 8 – OBLIGATION DE MAINTENIR L'AFFECTATION PREVUE APRES REALISATION DES TRAVAUX

Après l'achèvement des travaux, le constructeur est tenu de ne pas modifier l'affectation administrative du bâtiment telle que définie au permis de construire sans avoir préalablement obtenu l'agrément de l'aménageur et ceci pendant toute la durée de la ZAC. L'affectation du bâtiment est définie à l'article 3 ci-dessus.

A cette fin, il devra informer l'aménageur par courrier recommandé avec accusé de réception au moins deux mois à l'avance.

En tout état de cause, le changement d'affectation ne pourra être autorisé que s'il est conforme à la destination de la zone.

ARTICLE 9 - NULLITE

Les actes de vente, de partage, de location ou de concession d'usage, etc, qui seraient consentis par le constructeur ou ses ayants-cause en méconnaissance des interdictions, restrictions, ou obligations stipulées dans le titre 1er du présent cahier des charges seraient nuls et de nul effet conformément aux dispositions de l'article L.411-3 du code de l'expropriation.

Cette nullité pourra être invoquée pendant un délai de 5 ans à compter de l'acte par l'aménageur ou à défaut par le préfet du département, sans préjudice, le cas échéant, des réparations civiles.

TITRE II

CHAPITRE I – TERRAINS DESTINES A ETRE INCORPORES A LA VOIRIE OU AUX ESPACES LIBRES PUBLICS

ARTICLE 10 – OBLIGATIONS DE L'AMENAGEUR

L'aménageur exécutera, en accord avec le dossier de réalisation, le programme des équipements publics et leurs éventuelles modifications, tous les ouvrages de voirie, de réseaux et d'aménagement des espaces publics autres destinés soit à être incorporés au domaine des collectivités, soit à être remis aux organismes concessionnaires ou à l'association syndicale prévue éventuellement au présent cahier des charges.

Les limites des prestations dues à ce titre par l'aménageur sont respectivement définies dans le cahier de limite de prestations, puis la fiche de lot ou d'emprise ou dossier de développement annexée au compromis de vente.

Sous réserve que d'autres délais ne soient pas fixés dans l'acte de cession ou dans ses annexes, l'aménageur s'engage à exécuter :

- ⊕ Les travaux de voirie à sa charge pour assurer une desserte des bâtiments à la réception de ceux-ci. Afin de permettre à l'aménageur de tenir cet engagement, le constructeur devra libérer les abords de son bâtiment (emprise chantier, zone stockage chantier) sur lesquels s'implanteront les voiries dans un délai de **4 mois** avant la réception du bâtiment et à compter de la signature d'un procès-verbal constatant la libération des abords des bâtiments, établi contradictoirement entre l'aménageur et le constructeur à la demande de ce dernier.

 - ⊕ Les travaux de réseaux à sa charge pour permettre au constructeur de réaliser les branchements de ses bâtiments **6 mois** avant la réception de ceux-ci. Afin de permettre à l'aménageur ou au concessionnaire de tenir cet engagement, le constructeur devra libérer les abords de son bâtiment (emprise chantier, zone stockage chantier) sur lesquels s'implanteront les réseaux dans un délai de **10 mois** avant la réception du bâtiment et à compter de la signature d'un procès-verbal constatant la libération des abords des bâtiments, établi contradictoirement entre l'aménageur et le constructeur à la demande de ce dernier.
- L'opérateur s'engage à exécuter les travaux de branchements de son bâtiment **4 mois** avant la réception de ceux-ci. Afin de permettre au constructeur de réaliser ses travaux de branchements, l'aménageur s'engagera à libérer les emprises foncières nécessaires.
- ⊕ Les travaux d'aménagements définitifs (autres que voiries de desserte et réseaux) situés aux abords des bâtiments dans un délai de **12 mois** à compter de la réception de ceux-ci.

Toutefois, lorsque l'ilot comprend plusieurs bâtiments ou lots faisant l'objet d'un programme échelonné de réalisation par tranche, ces délais s'appliqueront au périmètre concerné par la tranche considérée.

Les tranches considérées sont par défaut les tranches décrites au cahier de phasage établi par l'OPCU et OPCIC de la ZAC.

Cas particulier des constructions réalisées sur une voirie existante ouverte au public :

Ces voies ne sont pas concernées par un programme de viabilisation à l'exception de travaux qui ne sont pas propre à l'opération concernée tels que renforcement ponctuels, renouvellement, dévoiements, adduction d'une nouvelle énergie...). Ces voies sont gérées par la collectivité compétente.

Aussi, dans la mesure où la desserte réseau et accès est déjà convenable, les délais cités ci-avant sont sans objets et deux cas se distinguent :

- Si la reprise des voies où s'adresse l'opération est prévue au programme de la ZAC, le calendrier de reprise de la voie pourra être postérieur à la finition du bâtiment pour des raisons de phasage et de coordination et ce sans que le constructeur ne puisse effectuer de réclamation.
- Si la reprise n'est pas prévue au programme de la ZAC, le constructeur de rapprochera du gestionnaire de la voirie pour définir les modalités de reprises ponctuelles de la voie au droit de son opération.

Les délais prévus ci-dessus ne sauraient être opposés à l'aménageur si les travaux étaient rendus irréalisables du fait de la saison ou des intempéries ou en cas de force majeure. La preuve de la force majeure étant à la charge de l'aménageur.

Par ailleurs les délais prévus ci-dessus pourront être adaptés préalablement à la phase chantier après accord réciproques de l'aménageur et de l'opérateur à travers la signature d'une convention d'occupation précaire ou de mise à disposition de terrains appartenant à l'aménageur.

ARTICLE 11 – VOIES, PLACES ET ESPACES LIBRES PUBLICS

11.1 Établissement des projets – Coordination

L'acquéreur devra communiquer à l'aménageur les projets concernant le programme en matière de réseaux et le plan de synthèse, les voiries de desserte, les parcs de stationnement et les espaces libres afin que l'aménageur et son urbaniste puissent s'assurer que les travaux projetés sont compatibles avec l'utilisation future, qu'ils permettent une circulation normale et non dangereuse, une bonne desserte et d'assurer aisément la sécurité publique (éclairage). Les modalités de coordination sont décrites ci après à l'article 19.

Le raccordement aux voies et réseaux pourra être refusé par l'aménageur si les ouvrages de raccordement de la construction aux réseaux publics ne sont pas compatibles ou si les règlements n'ont pas été observés.

L'examen du dossier par l'aménageur ne saurait engager sa responsabilité, l'acquéreur restant seul responsable de ses études, de ses choix, comme du respect de ses obligations.

En aucun cas l'EPA ne pourra être tenu d'apporter des modifications aux ouvrages extérieurs au périmètre de l'opération concernée et qui lui incombent ou d'en modifier les plans.

11.2 Utilisation

Jusqu'à l'obtention de l'arrêté municipal d'ouverture à la circulation publique, l'aménageur pourra interdire au public, et notamment aux constructeurs, la circulation et le stationnement sur tout ou partie des voies et places qu'elle aura réalisées. Etant ici précisé que l'arrêté d'ouverture à la circulation interviendra concomitamment à la mise en service des bâtiments réalisés par l'opérateur, la mise en service ayant lieu après que les réceptions des ouvrages (bâtiment et espaces publics aux abords de ce dernier) aient été prononcées.

Dès leur ouverture au public, la police y sera assurée par la personne publique compétente conformément à la loi.

Les acquéreurs seront tenus de rester dans les limites des terrains qui leur sont cédés.

11.3 Entretien des voies

Le Règlement de chantier à faible nuisance prévoit un maintien de la propreté des voies.

CHAPITRE 2 – TERRAINS DESTINES A ETRE VENDUS OU DONNES A BAIL

ARTICLE 12 – URBANISME ET ARCHITECTURE

12.1 PLU

Le constructeur et l'aménageur s'engagent à respecter les dispositions du PLU. Il est rappelé à ce sujet que le PLU est un document réglementaire et que son règlement et les documents graphiques associés sont notamment opposables à toute demande d'autorisation d'urbanisme.

En aucun cas la responsabilité de l'aménageur ne pourra être engagée en raison des dispositions du PLU ou des modifications que l'autorité compétente apporterait à ce dernier, quelle que soit leur date.

12.2 Prescriptions architecturales, urbaines, paysagères et environnementales

Le constructeur devra respecter les directives de l'architecte-urbaniste et du paysagiste de la ZAC ou à défaut, de l'aménageur, afin que le projet de construction soit bien intégré et en cohérence avec le parti architectural, urbanistique, paysager et environnemental de la ZAC tels qu'inscrits dans la fiche de lot ou d'emprise ou dans le dossier de développement annexée au compromis de vente et à l'acte authentique de vente.

Jusqu'à la cession du dernier lot de la ZAC, l'EPA se réserve le droit de modifier ou compléter les dispositions du plan masse de l'opération, relatives aux lots non cédés, sans que le Cessionnaire, quelle que soit la date de son acquisition, ne puisse élever de contestations.

ARTICLE 13 – BORNAGE ; CLOTURES

13.1 L'aménageur procédera, préalablement à la signature de l'acte authentique de vente, au bornage du terrain conformément aux dispositions de l'article L.115-4 du Code de l'urbanisme.

Dans les cas où les terrains cédés contiennent des constructions rendant impossible la pose physique des bornes, le compromis de vente fixera les modalités au cas par cas.

13.2 Tout cessionnaire d'une parcelle contiguë à des lots non encore cédés par l'aménageur, ne peut, en aucun cas, réclamer à celle-ci la moitié du coût d'établissement de la clôture.

En revanche, tout constructeur sur une parcelle bénéficiant d'une clôture mitoyenne déjà existante a l'obligation de rembourser au constructeur voisin qui aura supporté les frais d'établissement de cette clôture, la moitié de la dépense engagée, dans les conditions de droit commun en matière de mitoyenneté.

Le constructeur maintiendra en l'état la clôture posée par ses soins, autour de son terrain dès la signature de l'acte authentique et assurera l'entretien de son terrain (fauchage des herbes, ramassage d'épaves, d'ordures, etc.).

ARTICLE 14 – DESSERTE DES TERRAINS CEDES OU LOUES

Comme indiqué à l'article 10, la limite des prestations dues par l'aménageur et la définition des obligations du constructeur au titre des divers réseaux de desserte des terrains cédés ou loués sont précisées dans le CLPT et dans la fiche de lot annexée au compromis de vente et à l'acte authentique de vente.

ARTICLE 15 – SANCTIONS A L'EGARD DE L'AMENAGEUR

En cas d'inexécution par l'aménageur des travaux qui lui incombent, dans les délais prévus, et sauf dispositions particulières de l'acte de cession, le constructeur est en droit, après mise en demeure restée sans effet dans le délai d'un mois, de réclamer à l'aménageur une indemnité pour le préjudice direct, matériel et certain qui aura pu lui être causé du fait de la défaillance de l'aménageur.

Il appartiendra néanmoins au constructeur de réclamer directement auprès des concessionnaires et délégataires de services publics les indemnités pour les préjudices découlant de la défaillance de ceux-ci dans la réalisation des travaux dont ils sont maîtres d'ouvrage.

ARTICLE 16 – BRANCHEMENTS

Jusqu'à la remise des ouvrages par l'aménageur à la collectivité intéressée ou aux concessionnaires, le constructeur devra se brancher à ses frais sur les canalisations ou ouvrages d'eau potable et pluviale, d'eaux usées, de gaz, de réseau de chauffage urbain, d'électricité, ..., existants ou établis par l'aménageur et :

- suivant le planning des travaux et conformément aux dispositions des plans joints au permis de construire ;
- conformément aux dispositions du cahier de limites de prestations dues par l'aménageur annexé à la promesse de vente et à l'acte authentique de vente ;
- conformément aux dispositions de la fiche de lot ou d'emprise ou dossier de développement joint à la promesse de vente et à l'acte authentique de vente.

Le cas échéant, il aura le droit d'ouvrir des tranchées, après demande d'autorisation à l'aménageur, pour l'exécution de ces branchements. Ceux-ci, ainsi que les installations intérieures correspondantes, devront respecter les lois et règlements qui leur sont applicables et que le constructeur est réputé connaître.

En outre, en cas d'installation spécifique des concessionnaires à réaliser à l'intérieur du bâtiment du constructeur, ce dernier s'engage à prendre tous les contacts nécessaires avec les concessionnaires intéressés afin que ces installations soient réalisées dans le respect des normes spécifiques imposées par lesdits concessionnaires.

Il fera son affaire personnelle de toutes demandes de raccordements, contrats et abonnements à passer avec les services publics et les concessionnaires au plus tard dans les délais indiqués au CLPT.

Le constructeur fera son affaire de la remise en état des sols et revêtements à l'identique après l'exécution des travaux de branchements sur le domaine public, ainsi que, éventuellement, du versement des taxes et des indemnités de branchement à l'égout, paiement des consommations d'eau, d'électricité, de téléphone, susceptibles de lui être réclamées par la collectivité ou le service public.

Après remise des ouvrages, ceux-ci seront soumis au règlement applicable à chacun des réseaux. Les prescriptions indiquées ci-dessous sont susceptibles d'évolutions sur décisions des autorités organisatrices compétentes et des instances de régulations (ARCEP, ..) fluide par fluide. En cas de modification, les constructeurs s'engagent à les intégrer sans préjudice pour l'aménageur.

16.1 Assainissement : eaux usées et eaux pluviales

Les installations situées à l'amont des points de raccordements devront respecter les lois, normes et règlements qui leur sont applicables et que l'acquéreur est réputé connaître, notamment le règlement des travaux d'assainissement de Bordeaux-Métropole.

Dans chaque construction, la séparation des réseaux devra être assurée entre les eaux pluviales (EP) et les eaux usées (EU). La séparation des réseaux EP/EU devra également être assurée par le constructeur pour les branchements se raccordant sur des réseaux publics d'assainissement qu'ils soient unitaires ou séparatifs.

L'évacuation des EP vers le réseau public de collecte au moyen d'un dispositif de pompage est interdite. Le débit est rejeté gravitairement au réseau public et limité à 3L/s/ha par la mise en œuvre de solutions susceptibles de limiter et étaler les apports pluviaux. Les constructeurs doivent traiter, à la parcelle, les EP provenant de leur parking ou de leur voirie interne avant rejet dans les réseaux métropolitains (séparateur hydrocarbure,...) conformément à la législation en vigueur

L'aménageur indiquera dès finalisation de ses études d'avant projet et au plus tard au démarrage de la phase DCE du constructeur les cotes altimétriques des fils d'eau pour le rejet des eaux pluviales et pour le rejet des eaux usées. Le constructeur devra respecter ces cotes altimétriques.

La fiche de lot définit pour les eaux usées d'une part et les eaux pluviales d'autre part, les travaux réalisés par l'aménageur et ceux devant être réalisés par le constructeur. Dans le cas contraire, se référer au CLPT.

16.2 Eaux potable

Toute construction ou installation doit être raccordée obligatoirement au réseau public de distribution d'eau potable. Le constructeur doit se référer au règlement du service public de l'eau qui définit les conditions et modalités suivants lesquelles est accordé l'usage de l'eau potable. Il doit veiller à ce que les réseaux intérieurs des constructions et installations soient réalisés selon les normes en vigueur.

Les terrains sont desservis par un réseau situé sous la voirie publique et dimensionné pour assurer la défense incendie (Cf. fiche de lot ou d'emprise). Dans le cadre du dossier de permis de construire, le constructeur soumettra à l'aménageur les plans des rez-de-chaussée ainsi que les notices relatives à la défense incendie. Ces documents permettront à l'aménageur d'implanter, suivant la réglementation et les prescriptions du SDIS33, les bornes incendie.

La fiche de lot définit pour le réseau d'eau potable, les travaux réalisés par l'aménageur (y compris dimensionnement et débit du réseau d'AEP) et ceux devant être réalisés par le constructeur. Dans le cas contraire, se référer au CLPT.

16.3 Télécommunications

Tous les immeubles neufs de plus de 12 logements ou locaux à usage professionnel dont le permis de construire a été déposé après le 1er avril 2012 ont une obligation d'équipement en fibre optique (l'arrêté du 16 décembre 2011 modifié par l'arrêté du 17 octobre 2016 et le décret 2016-1182 du 30 août 2016 relatifs à l'application de l'article R.111-14 du Code de la construction et de l'habitation).

L'équipement intérieur (Point de mutualisation d'immeuble – PMI) de ces nouveaux bâtiments devra être réalisé conformément aux recommandations en vigueur sur l'équipement en fibre optique des immeubles neufs émises par le comité d'experts de l'ARCEP de façon à permettre une desserte des logements et locaux à usage professionnel par tous les opérateurs. En outre, le constructeur prévoiera l'implantation d'un point de mutualisation de rue en prévision du raccordement de programmes diffus non identifiés à ce jour (folies notamment).

Le constructeur prévoira un local technique d'au minimum 6 m² (1,8 mètres de recul minimum et 2,2 mètres minimum de hauteur) en pied d'immeuble et accessible 7 jours sur 7 et 24 heures sur 24 depuis l'espace public, regroupant les besoins des services de télécommunication (fibre optique, cuivre et câble) et un espace d'attente pour les besoins FTTO (dans le cas d'immeubles mixtes ou dédiés aux entreprises).

Le constructeur s'engage en outre à consentir aux exploitants des services (antenne / service universel / opérateur d'immeuble) tous les droits nécessaires à l'équipement et à l'exploitation de ce local, notamment celui d'établir et d'entretenir en amont et en aval de ces ouvrages toute infrastructure de raccordement et branchement au réseau principal, ainsi que le libre accès à tout moment de leur personnel et celui de leurs entreprises aux infrastructures et locaux, et les dégagements permanents permettant le passage du matériel.

16.4 Énergie

Les constructeurs s'engagent à fournir leur note thermique avec détail des besoins fluide par fluide au plus tard lors du passage en commission des avants projets avec indication des ratio utilisés et leur origine. Ces hypothèses devront être concertées avec les concessionnaires et délégataires. En cas d'absence de réponse, une indemnité de 50 €/jour calendaire sera due.

a/ Réseau de chaleur (Chauffage et eau chaude sanitaire)

Un réseau de chaleur (Chauffage et Eau Chaude Sanitaire) valorisant les calories issues de l'incinération des ordures ménagères de l'usine de Bordeaux-Métropole situé à Bègles (UIOM) alimentera la ZAC Bordeaux Saint-Jean Belcier.

Toute construction ou installation devra se raccorder obligatoirement au réseau de chaleur mis en œuvre sur la ZAC selon les dispositions des délibérations indiquées au CLPT.

La chaleur nécessaire à la couverture des besoins de chauffage et d'eau chaude sanitaire sera produite dans des unités centralisées puis acheminée jusqu'aux utilisateurs, qui se définissent comme étant "abonnés" aux services, au moyen de réseaux de tuyauteries enterrées cheminant essentiellement par les voies du domaine public.

La livraison de chaleur aux abonnés se fait alors dans leurs locaux au moyen de sous-stations d'échange. Une sous-station d'échange est constituée principalement de la partie terminale du réseau primaire exploité par l'exploitant, soit :

- ✓ les tuyauteries primaires,
- ✓ les organes de commande, de contrôle, d'isolement, de comptage et de régulation,
- ✓ l'échangeur à plaques.

Le local dans lequel sera installée la sous-station sera mis gratuitement à la disposition de l'exploitant par l'abonné. Il sera conforme à la réglementation en vigueur et notamment aux dispositions relatives aux installations fixes destinées au chauffage et à l'alimentation en eau chaude sanitaire des bâtiments d'habitation, de bureaux ou recevant du public :

- ✓ au DTU 65.3.
- ✓ au cahier des charges du délégataire
- ✓ à l'arrêté du 23 juin 1978
- ✓ à l'arrêté du 30 novembre 2005

Les agents de l'exploitant devront avoir en permanence libre accès à la sous-station depuis le domaine public sans passer par un hall.

Les engagements du constructeur, ci-dessus définis, ont été requis par l'aménageur tant à son profit qu'à titre de stipulation pour autrui au profit du délégataire. En conséquence, cet organisme pourra s'en prévaloir pour obliger directement le constructeur, au besoin par voie de justice, au respect de ses engagements, à moins que mieux ne lui plaise l'allocation de dommages intérêts.

Le constructeur s'engage à

- remettre la demande d'abonnement signée au démarrage du chantier de construction. Cette demande d'abonnement constitue le document de confirmation des besoins exprimés par le porteur de projet. Elle permet au délégataire de constituer le dossier contractuel définitif. L'aménageur sera destinataire en copie de ce document.
- La signature de la police d'abonnement sur la base des besoins définitifs au plus tard 12 mois avant la mise en service de la sous-station.

b/ Gaz

Il n'est pas prévu de desserte gaz dans l'opération.

c/ Eclairage public

Dans un souci de cohérence architecturale et urbaine, il sera demandé à l'acquéreur de prévoir une réservation en façade de bâtiment donnant sur l'espace public pour intégration d'une armoire d'éclairage public d'environ 2 m².

En outre, une réservation sera prévue par les constructeurs en façade pour intégration de lampadaires bordelais : il sera prévu une réservation pour le passage d'un câble et une accroche pour l'embase de fixation. Une intégration harmonieuse sera particulièrement recherchée.

Le constructeur s'engage à consentir les droits d'occupation et servitudes nécessaires à ces équipements et à le transmettre à tous ses ayants droits.

d/Electricité

Haute tension :

L'EPA a réalisé auprès d'Enedis une demande de raccordement à l'échelle de la ZAC pour garantir aux programmes immobiliers ou équipements publics les dessertes prévisionnelles de puissance. Cette demande de raccordement a abouti à la réalisation d'un schéma de desserte électrique de la ZAC.

Le constructeur prévoira par défaut la présence de deux postes DP au sein de son projet. Ces postes seront confirmés au plus tard au passage en commission des avant projet en fonction du schéma électrique de desserte.

Afin de vérifier la cohérence avec ce schéma de desserte électrique le promoteur est invité à se rapprocher de l'EPA dès l'APS pour vérifier la cohérence des informations. En tout état de cause, le promoteur aura pour obligation de communiquer au plus tard lors du passage en commission des avant projets, le bilan des puissances électriques lié à son opération (y compris les besoins provisoires pour la réalisation du chantier).

En cas d'incohérence entre les puissances prévisionnelles indiquées dans le schéma et le bilan de puissance du programme, des échanges entre le concessionnaire, l'aménageur et le constructeur devront avoir lieu afin de mesurer les incidences sur le schéma de desserte électrique de la ZAC.

Pour garantir l'application des paragraphes ci-dessous, l'EPA a mis en place un tableau de suivi des lots immobiliers. Le constructeur s'engage à actualiser les informations fournies au stade permis de construire dans les 2 mois d'une demande de l'EPA.

En fonction des types de programme et de la puissance nécessaire, ce schéma pourra imposer l'implantation d'un poste d'abonné privé. Par ailleurs, ce poste pourra être jumelé avec un poste de distribution publique ou d'alimentation de l'éclairage public ou avec un poste d'un autre abonné. Un poste privé sera systématiquement prévu en cas de puissance supérieure à 250 kVa.

Lorsque des postes de transformation et de distribution publique d'électricité seront prévus par le concessionnaire sur leur terrain ou dans leurs bâtiments, les constructeurs devront mettre à la disposition du service public distributeur d'énergie électrique, les terrains ou les locaux nécessaires au titre des dispositions du décret du 20 mars 1970. L'implantation et les caractéristiques de ceux-ci devront être établies en accord avec ce service. Une isolation par rapport aux ondes électromagnétiques sera exigée. Ces locaux devront être réceptionnés par le concessionnaire dans le délai indiqué au CLPT.

Cette mise à disposition, qui se fera dans le cadre des textes réglementaires, fera l'objet d'une convention de servitude établie entre Enedis et le propriétaire du terrain. Cette convention précise les accès à maintenir pendant la durée d'exploitation de l'ouvrage. Son enregistrement auprès du notaire est à la charge du Demandeur.

Le constructeur s'engage, en outre, à consentir à l'exploitant du service public, tous les droits nécessaires à l'équipement et à l'exploitation de ces postes de transformation, notamment celui d'établir et d'entretenir, en amont et en aval de ces ouvrages, toutes canalisations de raccordement aux réseaux, le libre accès, à tout moment, de son personnel et celui de ses entreprises, aux canalisations et aux locaux en cause, et les dégagements permanents permettant le passage du matériel.

Basse tension :

La demande de raccordement du point de livraison est à réaliser dans les délais indiqués au CLPT.

Suite à la réalisation des travaux consécutifs à la demande de raccordement et pour disposer de l'électricité dans les locaux construits à usage résidentiel ou tertiaire, les conditions suivantes doivent être remplies :

- le promoteur doit adresser au Distributeur, avant la demande de mise en service, l'attestation de conformité de chaque lot construit délivrée par l'installateur et visée par CONSUEL. Le constructeur informera au fur et à mesure de l'avancement l'EPA de l'avancement

- chaque occupant doit demander sa mise en service auprès du fournisseur d'électricité de son choix. La liste des fournisseurs est disponible sur le site www.energie-info.fr ou bien au 0810 11 22 12.

Dans certains cas, dits de « mise en service groupée » et réservés aux programmes immobiliers, une convention passée entre ERDF et le promoteur peut permettre de donner un accès temporaire à l'énergie électrique dans l'attente de la souscription d'un contrat de fourniture (hors services généraux et communs) par les futurs clients occupants des logements.

Les engagements du constructeur, ci-dessus définis, ont été requis par l'aménageur tant à son profit qu'à titre de stipulation pour autrui au profit du service public. En conséquence, ce service pourra s'en prévaloir pour obliger directement le constructeur, au besoin par voie de justice, au respect de ses engagements, à moins que mieux ne lui plaise l'allocation de dommages-intérêts.

La fiche de lot définit d'une part pour le réseau HTA et d'autre part pour le réseau BT, les travaux réalisés par l'aménageur et ceux devant être réalisés par le constructeur. Dans le cas contraire, se reporter au CLPT.

ARTICLE 17 – AUTRES LOCAUX ET PRESCRIPTIONS

17.1 Déchets

Les déchets professionnels (commerces, Bureaux, Hôtels):

La collecte des déchets professionnels sera assurée en « porte à porte » par la mise en place de bacs roulants grandes capacités qui devront être stockés dans des locaux en pieds d'immeubles, si possible mutualisés à l'ilot.

Selon l'application de la loi de 1993 relative au financement du service public, deux solutions s'offrent au gestionnaire du futur programme immobilier concernant la collecte et le traitement de ses déchets professionnels.

- soit faire appel au service public (Bordeaux Métropole) via une souscription à un contrat de redevance spéciale

- soit faire appel à un prestataire privé. C'est le prestataire retenu qui fournira alors les bacs de collecte et prendra en charge leur ramassage

Il appartiendra au constructeur de se rapprocher du prestataire de son choix pour définir les dispositifs à mettre en œuvre concernant le local. On citera néanmoins les dispositifs suivants :

Création d'un local afin de pouvoir recevoir les déchets qui devra être situé au rez-de-chaussée et qui sera accessible depuis l'espace public. Par ailleurs, le traitement intérieur du local devra être soigné et d'entretien facile, ventilé avec un point d'eau.

La Collecte du verre:

La collecte du verre sera assurée par la mise en œuvre de « Bornes d'apport volontaires » sur l'espace public et qui desserviront plusieurs programmes immobiliers.

Le Ratio retenu est de 1 bac pour 500 habitants.

La fourniture, la pose, l'exploitation, l'entretien et le renouvellement seront assurés par les services de Bordeaux Métropole

17.2 Numérotation – plaques de rue – plaques

Conformément à l'article R 2512-8 du Code Général des Collectivités Territoriales, le constructeur, hors lots individuels, s'engage à faire apposer au droit de chaque entrée principale de l'immeuble, ou du groupe d'immeubles, une plaque en matériau pérenne, mentionnant la numérotation issue de l'arrêté délivré par la collectivité compétente.

Les plaques numératives doivent être conforme à la charte graphique de la Ville où est situé l'immeuble (Bordeaux : en tôle d'acier émaillé, bombé, ovale de 20 centimètres, fond bleu (RAL 5022) numéros et liseré blancs à la date d'établissement du présent CCCT).

Le constructeur, hors lots individuels, s'engage à faire apposer, sur la façade principale, ou au droit de l'entrée principale de l'immeuble, ou du groupe d'immeubles, une plaque en matériau pérenne, mentionnant la date de réalisation ainsi que les noms du maître d'ouvrage et de l'architecte d'opération

Le constructeur s'engage à déposer une demande de numérotage dès le dépôt du permis de construire. En cas de présence de plusieurs locaux au rez-de-chaussée (commerce, ...), un numéro distinct des cages d'escalier sera demandé pour ces locaux afin de les différencier.

ARTICLE 18 – STATIONNEMENT AUTOMOBILES

La politique de mobilité au sein de l'OIN retient le principe de développement du stationnement mutualisé. Il s'agit en effet de reconsidérer la place de la voiture dans l'espace public et de favoriser les changements de comportements en faveur des modes de déplacements alternatifs à l'automobile.

L'économie générale de ces parcs de stationnement mutualisés repose essentiellement sur les amodiations attachées aux terrains à construire à proximité, et sur le niveau de foisonnement potentiel entre les programmes immobiliers concernés, la mixité bureaux-logements étant la plus favorable.

La déclinaison opérationnelle effective de ce principe nécessite donc la disponibilité foncière permettant de planifier de façon concomitante la programmation des constructions avec celle de leur parking de rattachement.

La dimension programmatique et architecturale de ces parkings doit aussi être en adéquation avec la qualité urbaine recherchée et les besoins précis des projets immobiliers. Le volume d'un parking silo a en effet un impact important dans le paysage urbain.

Enfin, pour l'implantation réussie d'un projet, il ne peut être exclu un panachage entre des places réalisées sur le terrain d'assiette du projet et dans le parking mutualisé de proximité.

Pour ces raisons, au sein de la ZAC Bordeaux St Jean Belcier, l'EPA définit les conditions de satisfaction des obligations réglementaires de stationnement, à la fois sur le plan fonctionnel et financier. De façon circonstanciée en fonction du contexte géographique et temporel, l'EPA arrête pour chaque projet immobilier la répartition entre les places réalisées sur la parcelle et celles réalisées en dehors dans un parking mutualisé.

Cas n°3 : dans le cas du lot objet du présent CCCT, toutes les places de stationnement seront réalisées sur la parcelle cédée pour le projet 6.1.

ARTICLE 19 – ÉTABLISSEMENT DES PROJETS DU CONSTRUCTEUR

19.1 Coordination des études

La désignation de la maîtrise d'œuvre du constructeur s'effectuera en étroite coordination avec l'EPA et en cohérence avec sa politique architecturale.

Le processus de mise au point du projet architectural fera l'objet d'une démarche concertée s'accompagnant de validations systématiques par l'urbaniste de la ZAC aux différentes étapes de sa conception (esquisse – APS - APD – accord préalable au dépôt de PC).

La nature du contrat passé entre le constructeur et son maître d'œuvre devra permettre à ce dernier d'assurer pleinement sa mission de conception et de maîtrise du projet architectural, depuis la phase de programmation de l'opération jusqu'à son complet achèvement.

L'EPA a d'ores et déjà établi les fiches de lots définissant l'utilisation du sol pour les îlots ou parcelles cédés. A cet effet, elle a notamment établi des plans-masse définissant l'organisation, ainsi que les contraintes techniques particulières qui en procèdent.

D'une façon générale, la qualité architecturale s'imposera comme une donnée fondamentale dans la démarche de conception des projets et devra notamment prendre en compte les principaux thèmes de composition de l'architecture urbaine (socle, entrée, couronnement ou toiture...).

L'architecture du bâti devra s'intégrer dans l'environnement du quartier. Le constructeur devra soumettre pour accord à l'EPA son projet architectural et son plan de principe de traitement des espaces libres. Le traitement des limites de propriété, de même que le choix des matériaux, devront faire l'objet d'une coordination avec l'EPA.

L'EPA s'assurera, sans que sa responsabilité puisse être engagée à ce titre, que les prescriptions architecturales ont été observées et que l'aspect extérieur des bâtiments que le constructeur se propose de construire ne peut nuire à l'utilisation des terrains voisins vendus ou non encore vendus.

L'aménageur fournira aux constructeurs le plan d'étude de ses ouvrages d'infrastructures dans leur état d'avancement, avant le dépôt des permis de construire, à savoir :

- plans de voirie avec nivellement
- plan de coordination des réseaux
- plan des aménagements extérieurs

Dans le cas des projets réalisés sur une viabilisation existante et en l'absence de programmation de travaux par l'aménageur dans le délai du projet du constructeur, le constructeur se basera

- sur le nivellement actuel de l'ilot (relevé de géomètre à sa charge)
- sur la desserte réseau présente sur site au moment des études (émission d'une DT/DICT d'étude à sa charge).

Le constructeur devra communiquer à l'aménageur une copie du dossier complet de demande du permis de construire déposé dans le délai prévu du compromis de vente, pour que l'aménageur puisse s'assurer que les travaux projetés sont compatibles avec les ouvrages à sa charge, qu'ils permettent une circulation normale et non dangereuse, une bonne desserte et d'assurer aisément la sécurité publique (éclairage). Si ce délai n'est pas fixé à la promesse de vente, ce délai est par défaut de 15 jours calendaires à compter du dépôt.

L'aménageur pourra vérifier que l'architecture du projet est compatible avec l'environnement général et la destination de la zone et pourra subordonner son accord aux modifications qui s'avèreraient nécessaires de ce chef.

Pendant la phase de conception (fin APS notamment) le constructeur accepte de droit la participation de l'aménageur à des réunions de projet pour s'assurer du bon déroulement des études en conformité avec les prescriptions et en accord avec les collectivités, en amont du dépôt du PC.

Une remise par le cessionnaire à l'aménageur du dossier de PC (papier + numérique), 1 mois avant le passage en commission des avants projets par courrier d'autorisation à déposer.

Il en est de même pour toute demande de PC modificatif.

De la même manière, le constructeur fournira à première demande de l'aménageur l'ensemble des pièces de niveau PRO puis marché contenant les informations suivantes :

- o Plan de nivellement
- o Plan de voirie
- o Plan de terrassement
- o Plan des réseaux
- o Plantations
- o Eclairage interne de l'ilot
- o Plan des espaces rétrocedables
- o Descriptif des façades
- o Descriptif des toitures

L'examen du dossier par l'aménageur ne saurait engager sa responsabilité, l'acquéreur restant seul responsable de ses études et de ses choix comme du respect de ses obligations. A défaut de transmission, une pénalité de 50€/jour calendaire de retard sera exigée.

19.2 Coordination des travaux

Composition du dossier voirie et raccordement aux réseaux divers :

Un dossier est constitué par l'acquéreur et sera transmis à l'aménageur dans les délais indiqués ci-dessous. Il comprendra les éléments décrits ci-après.

Pour les voiries et aménagements du sol: au plus tard dans les 6 mois avant le dépôt de la Déclaration Réglementaire d'Ouverture de Chantier (DROC).

Les côtes finies des entrées des bâtiments, des accès et des dalles parkings en cohérence avec les projets de VRD établis par l'aménageur (Cf. Article 18.1.). Il est expressément précisé que le projet immobilier de l'acquéreur devra respecter les côtes de seuils indiquées sur le plan de nivellement et, entre deux côtes, la géographie de l'espace public. Il est recommandé à l'acquéreur de se mettre en rapport avec le géomètre de la ZAC pour œuvrer de concert à l'implantation de son bâtiment.

Pour les réseaux & branchements définitifs: A fournir au plus tard 6 mois après la DROC

Assainissement : les niveaux des fils d'eau au droit des branchements sur les réseaux mis en œuvre par l'aménageur.

AEP : Les débits nécessaires et les points de branchements

Electricité : les puissances nécessaires définitives, les plans des postes de distribution publique, les points de branchements.

Réseau de chaleur (si opération concernée) : les puissances nécessaires et les puissances souscrites, les plans des sous stations, les points de branchements

Télécommunication : les points de branchements

Plans de récolement : A fournir au plus tard 1 mois après la livraison

L'acquéreur sera tenu de fournir à l'aménageur un support informatique sous format DWG et PDF les plans conformes à l'exécution concernant :

- principaux aménagement de surface et altimétrie
- réseaux enterrés
- fondations
- constructions au niveau du sol
- construction en surplomb

Ces documents sont à fournir au plus tard lors de la remise par l'acquéreur à l'aménageur des espaces environnant son opération, pour que ce dernier puisse réaliser les travaux d'aménagement extérieur autour de l'opération.

Respect de la politique architecturale :

Des échantillons de façades, en particulier des détails constructifs (angles, redents,...), seront fournis au plus tard 2 mois avant leur mise en œuvre. Les constructeurs s'engagent à les présenter à toute personnalité qualifiée à première demande de l'aménageur.

Les constructeurs autorisent toute opération de contrôle par l'aménageur de la mise en œuvre de la façade.

Planning des travaux :

Sauf mention spéciale prévue aux termes de l'acte de vente, afin de permettre à l'aménageur de respecter ses obligations fixées par le présent CCCT, l'acquéreur fournira deux mois au plus tard après l'ouverture de ses chantiers, un échéancier d'exécution de ses travaux faisant apparaître en particulier les dates :

- des raccords et des branchements
- de la libération des sols extérieurs à son terrain, éventuellement mis à disposition par l'aménageur et nécessaires notamment au passage des réseaux de l'aménageur
- de l'exécution des travaux extérieurs sur son terrain et des clôtures permettant l'aménagement des espaces publics riverains.

Toute réactualisation de cet échéancier devra faire l'objet d'un accord exprès de l'aménageur.

Phasage des travaux réalisés par l'aménageur

Les travaux réalisés par l'Aménageur seront a priori exécutés en plusieurs phases telles que décrites au cahier de phasage réalisé par l'OPCU de l'EPA. Les ouvrages répondront aux dispositions de la fiche de lot, d'emprise ou du Dossier de Développement et du cahier des limites de prestations.

Ainsi, la voirie publique sera réalisée au minimum en deux phases et ce indépendamment du planning longitudinal imposé par les impératifs d'avancement de chantier. Cependant, certains éléments de chaque phase pourront être réalisés suivant les nécessités de coordination entre travaux de viabilité et travaux de construction des bâtiments.

Première phase : viabilité aux abords du lot

- terrassements, nivellement, encaissement des chaussées,
- réseaux d'assainissement EU et EP - sur la rive des chaussées, réalisation des dispositifs visant à recueillir et évacuer les eaux de ruissellement,
- l'infrastructure des chaussées jusque et y compris la couche de roulement et le cas échéant, la pose des bordures et l'exécution des revêtements définitifs de voiries,
- les fourreaux et operculaires destinés au passage ultérieur de certains réseaux (le cas échéant),
- la constitution des trottoirs en phase provisoire,
- éclairage provisoire si nécessaire à la desserte routière et piétonne du chantier
- pose de réseaux passant sous trottoirs.

Deuxième phase : viabilité définitive aux abords du lot

Les travaux de réalisation de la voirie définitive ne pourront être engagés qu'après la libération totale d'un secteur par le Cessionnaire du chantier. S'il s'avère nécessaire de procéder à des réparations de la chaussée et des ouvrages d'assainissement réalisés en première phase en raison des travaux du Cessionnaire, celui-ci en supportera le coût conformément aux dispositions prévues à la promesse de vente et à ses annexes.

Les travaux de voirie définitive comprennent :

- la pose des bordures et l'exécution des revêtements définitifs de voiries,
- la constitution des trottoirs et les revêtements définitifs des trottoirs (le cas échéant),
- la réalisation des espaces verts publics et du mobilier urbain,
- l'installation des appareils d'éclairage publics,
- les plantations d'espace vert,
- la signalisation définitive.

Coordination Sécurité et protection de la santé

Le Cessionnaire devra procéder à la désignation d'un coordonnateur SPS et / ou CGSPS dans les conditions de la réglementation en vigueur et notamment de la loi 93-1418 du 31 Décembre 1993. Il s'oblige à assurer ses obligations générales en matière de coordination inter chantier, et les prescriptions particulières.

Les travaux du Cessionnaire se réalisant dans le cadre d'une ZAC, il devra se rapprocher du coordonnateur SPS et / ou CGSPS de la ZAC, sans que celui-ci ne puisse être sollicité pour d'autres sujets que la coordination interchantiers. Les plans d'installation de chantier et les plans de circulation du cessionnaire seront soumis à la validation du coordonnateur SPS de la ZAC. Les constructeurs devront respecter le plan de coordination interchantiers annexé à la promesse de vente.

Enfin, le constructeur autorise expressément l'aménageur au plus tard au démarrage des travaux de construction à communiquer ces éléments aux partenaires de l'EPA, notamment la Métropole de Bordeaux et les organismes d'hygiène et de sécurité (CRAMIF, ...)

ARTICLE 20 – EXECUTION DES TRAVAUX PAR LES ENTREPRISES DU CONSTRUCTEUR

Les entrepreneurs du constructeur auront la charge financière des réparations des dégâts causés par eux aux ouvrages de voirie, de réseaux divers et d'aménagement en général, exécutés par l'aménageur ou mis à disposition par ce dernier sans travaux préalables comme décrit au règlement de chantier à faibles nuisances (article 6.2). Il sera procédé contradictoirement, à l'entrée dans les lieux par le constructeur, à un état des lieux entre le constructeur et l'aménageur. Le constructeur devra imposer ces obligations et charges aux entrepreneurs participant à la réalisation de ses bâtiments et travaux par l'insertion des clauses nécessaires dans les marchés. En cas de défaillance des entrepreneurs pour le paiement, dans les trois mois, des sommes qui leur sont réclamées par l'aménageur, celle-ci pourra se retourner contre l'acquéreur qui sera tenu solidairement responsable des dégâts occasionnés par ses entrepreneurs.

Dans le cas où l'auteur des dégâts n'aurait pas pu être déterminé, le montant de la réparation sera réparti entre tous les constructeurs ayant des chantiers en cours d'exécution à l'époque où les dégâts auront été constatés, et ce, au prorata du nombre de m² de plancher des programmes alloués à chaque constructeur, tels qu'ils résulteront du permis de construire.

Les entrepreneurs du constructeur devront réaliser leur chantier en respectant les clauses du règlement de chantier à faibles nuisances annexée au compromis de vente.

ARTICLE 21 –BIM

L'acquéreur devra respecter l'annexe à la PSV « prescriptions numériques de l'EPA ».

TITRE III

ARTICLE 22 – ENTRETIEN DES ESPACES LIBRES AUTRES QUE CEUX FAISANT L’OBJET DE L’ARTICLE 11

Chaque constructeur devra entretenir ses espaces libres en bon état, de façon permanente et à ses frais, de manière à conserver le site dans un état satisfaisant et à ne pas nuire à la bonne tenue des terrains voisins. Il aura la charge de faire remplacer les arbres morts ou détruits.

L’entretien des espaces privatifs devra se conformer à la fiche de lot.

ARTICLE 23 – TENUE GENERALE

Il ne pourra être établi, sur les façades des bâtiments ni sur les terrains, rien qui puisse nuire à la propreté, au bon aspect, à la tranquillité et à la sécurité des habitants.

Il est interdit, à tout propriétaire ou locataire, de céder pour publicité ou affichage ou d’employer soi-même à cet effet tout ou partie du terrain ou des constructions autres que ceux affectés à usage commercial. L’aménageur pourra, toutefois, accorder des dérogations et en fixer les conditions, mais seulement pendant la durée de la ZAC.

ARTICLE 24 – ASSOCIATION(S) SYNDICALE(S)

24.1 Il pourra être créé, si nécessaire, et à l’initiative de l’aménageur, entre tous les propriétaires de fonds situés dans le domaine ou dans la ZAC, à l’exception des Administrations pour leurs bâtiments, une ou plusieurs associations syndicales libres.

Le cas échéant, le périmètre de chaque association sera défini par l’aménageur au fur et à mesure de l’avancement de l’aménagement de la zone.

Dans le cas d’une telle création, chaque propriétaire fera partie de plein droit de l’association syndicale dans le périmètre de laquelle se trouve son fonds. Au cas où le propriétaire céderait ses droits à construire à un preneur, celui-ci serait tenu, pendant toute la durée de sa jouissance, à faire partie de l’association en lieu et place de son bailleur.

En conséquence, le propriétaire, par le seul fait de la vente ou du bail, adhère définitivement à la dite association syndicale.

Le (ou les) association(s) syndicale(s) aura (auront) obligatoirement pour objet : la propriété, la gestion, l’administration, la police et l’entretien de la voirie, des espaces libres, des aires de jeux, des parkings, des parcs et espaces verts, des réseaux de toute nature, et généralement de tous ouvrages d’équipement d’intérêt collectif appartenant aux syndicaux ou à l’association syndicale elle-même.

La (ou les) association(s) syndicale(s) aura (auront) la propriété des terrains et ouvrages d’intérêt collectif réalisés par l’aménageur et que cette dernière n’aurait pas, soit cédé aux syndicaux, soit remis aux collectivités ou à leurs concessionnaires. L’association syndicale aura l’obligation d’accepter ce transfert de propriété dans la mesure où celui-ci serait consenti gratuitement ou pour une somme symbolique.

Elle ne pourra aliéner les biens immobiliers dont elle sera propriétaire sans les avoir offerts préalablement et gratuitement à la Commune ou à l'établissement public compétent (district, communauté urbaine...).

La répartition des voix et des charges sera proportionnelle au nombre de m² de surface de plancher (SP) pouvant être construits sur les parcelles de chacun des constructeurs.

- 24.2** Des associations syndicales spécifiques pourront être créées en ce qui concerne certains réseaux (chauffage, télédistribution...) auxquelles le constructeur adhère définitivement par le seul fait de la vente ou du bail.

Les voix sont réparties :

- ◆ En ce qui concerne le chauffage, proportionnellement au nombre de calories souscrites, et les charges proportionnellement aux consommations indiquées par les compteurs.
- ◆ En ce qui concerne la télédistribution ou le réseau d'antenne collective, proportionnellement au nombre de m² de planchers hors œuvre nette construits.

- 24.3** La ou les association(s) syndicale(s), selon le cas, pourra(ont) être constitué(es) à l'initiative de l'aménageur par la première vente ou location par l'aménageur d'une parcelle située à l'intérieur du périmètre syndical.

- 24.4** Pour la répartition des voix et des charges, les fonds non encore vendus ou loués par l'aménageur ne seront pas pris en compte.

Les statuts devront, en outre, stipuler qu'en cas de défaillance d'un syndicaire dans le paiement, à leur date, des charges lui incombant, les autres syndicaire devront faire l'avance des fonds nécessaires pour parer aux conséquences de cette défaillance.

L'association ne pourra aliéner les biens immobiliers du "centre de vie" sans en avoir proposé l'achat, auparavant, à l'EPA.

L'association syndicale sera constituée dès qu'il y aura deux constructeurs dans le périmètre. Les statuts de cette association syndicale, auxquels chaque acquéreur sera réputé adhérer purement et simplement du seul fait de son acte seront insérés dans l'acte de cession.

ARTICLE 25 – SERVITUDES

Le constructeur sera tenu de subir, sans indemnité, toutes les servitudes nécessitées par le passage sur son terrain, et éventuellement dans les immeubles bâtis, des canalisations publiques d'eau, gaz, électricité, chauffage urbain, réseaux de télécommunication, éclairage public, urbain, égouts, câbles..., telles qu'elles seront réalisées par l'aménageur, la Commune, les concessionnaires ou toute autre personne publique ou privée, ou pour leur compte.

Le CLPT précise les servitudes correspondantes.

ARTICLE 26 – LITIGES ; SUBROGATION

Les dispositions contenues dans le titre III du présent cahier des charges de cession de terrain feront loi tant entre l'aménageur et chaque constructeur qu'entre les différents autres constructeurs.

L'aménageur subroge, en tant que de besoin, chaque constructeur dans tous ses droits et actions, de façon que tout constructeur puisse exiger des autres l'exécution des dispositions en cause.

ARTICLE 27 - ASSURANCES

Tout constructeur devra faire assurer les constructions élevées sur son terrain à une compagnie notoirement solvable et pour leur valeur réelle. La police devra contenir une clause d'assurance contre le recours des voisins.

Le présent article n'est pas applicable aux personnes morales de droit public.


ARTICLE 28 – MODIFICATIONS DU CAHIER DES CHARGES

Les dispositions contenues dans le titre III du présent cahier des charges de cession de terrain pourront être modifiées dans les conditions de majorité prévues par la loi en matière de modification des documents d'un lotissement, sous la réserve que la majorité en superficie soit calculée, pour l'application du présent article, d'après le nombre de m² de plancher que chaque constructeur est autorisé à construire. Toutefois, les modifications qui intéressent les services publics distributeurs de fluides ou d'énergie devront, en outre, recevoir l'accord préalable du service concerné.

Lu et approuvé,

A Bordeaux, le... 6 août 2020

Madame la Préfète de la Gironde, **Pour la Préfète,
Le Préfet délégué pour
la défense et la sécurité**



Martin GUESPEREAU

DDTM DE LA GIRONDE

33-2020-08-06-004

Arrêté préfectoral portant approbation du CCCT du lot 9.14 de la ZAC Bordeaux Saint Jean Belcier

*Arrêté préfectoral portant approbation du CCCT du lot 9.14 de la ZAC Bordeaux Saint Jean
Beltier*



**PRÉFÈTE
DE LA GIRONDE**

*Liberté
Égalité
Fraternité*

**Direction Départementale des Territoires et de la Mer
Service Aménagement Urbain
Unité Grands Projets de Bordeaux**

- 6 AOÛT 2020

**Arrêté du
portant approbation de cahier des charges de cession de terrain du lot 9.14, secteur
Amédée Saint-Germain centre dans la zone d'aménagement concerté « Bordeaux
Saint-Jean Belcier », sur la commune de Bordeaux**

La Préfète de la Gironde

VU le code de l'urbanisme, et notamment ses articles L.311-11 et L.311-6, D311-11-1 et D311-11-2 ;

VU l'arrêté préfectoral du 29 janvier 2013 portant création de la zone d'aménagement concerté « Bordeaux Saint-Jean Belcier » sur la commune de Bordeaux, sous la maîtrise d'ouvrage de l'Etablissement Public d'Aménagement Bordeaux Euratlantique ;

VU la demande de l'Etablissement Public d'Aménagement Bordeaux Euratlantique en date du 29 juillet 2020 d'approbation de cahier des charges de cession de terrain, pour un projet situé au sein de la ZAC « Bordeaux Saint-Jean Belcier », secteur Amédée Saint-Germain centre à Bordeaux, sur une parcelle à détacher de la parcelle cadastrée section BZ 216, 200 boulevard Albert 1er à Bordeaux et autorisant au titre du lot 9.14, une surface de plancher de 1 838,90 m². Cette surface est destinée à la réalisation d'un projet immobilier à usage de résidence sociale et maison relais ;

CONSIDÉRANT que le cahier des charges de cession de terrain proposé est conforme au PLU de Bordeaux Métropole et au dossier de réalisation de la ZAC « Bordeaux Saint-Jean Belcier » ;

ARRÊTE

Article premier : est approuvé le cahier des charges de cession de terrain annexé, consultable pendant les 2 mois de recours à la maison du projet de l'Etablissement Public d'Aménagement Bordeaux Euratlantique 74 – 79 rue Carle Vernet 33800 Bordeaux, aux heures d'ouverture : du mercredi au samedi de 14h à 18h.

Article 2 : le présent arrêté sera publié au recueil des actes administratifs des services de l'État en Gironde. Il sera en outre affiché au siège de Bordeaux Métropole et à la mairie de Bordeaux pendant un mois.


Article 3 : en application des dispositions des articles R.421-1 et R.421-5 du code de justice administrative, le présent arrêté peut faire l'objet d'un recours contentieux devant le tribunal administratif de Bordeaux dans le délai de deux mois à compter de sa publication. Le tribunal administratif peut être saisi par l'application informatique « Télérecours citoyens » accessible par le site internet www.telerecours.fr.

2, esplanade Charles-de-Gaulle
CS 41397 – 33077 Bordeaux Cedex
Tél : 05 56 90 60 60
www.gironde.gouv.fr

Article 4 : le Secrétaire Général de la Préfecture, le Directeur Départemental des Territoires et de la Mer de la Gironde, le Directeur Général de l'Etablissement Public d'Aménagement Bordeaux Euratlantique, le Président de Bordeaux Métropole, le Maire de Bordeaux, sont chargés, chacun en ce qui le concerne, de l'exécution du présent arrêté.

- 6 AOUT 2020

Bordeaux, le **Pour la Préfète,**
Le Préfet délégué pour
la défense et la sécurité



Martin GUESPEREAU

**CAHIER DES CHARGES DE CESSION
OU DE LOCATION DES TERRAINS
(C.C.C.T.)
SITUÉS A L'INTERIEUR DU PERIMETRE DE LA ZAC BORDEAUX
SAINT JEAN BELCIER**

Domaine Amédée Saint Germain Centre

Lots : 9.14

Réservataire : DOMOFRANCE

Localisation : Bordeaux

SOMMAIRE

PREAMBULE.....	3
ARTICLE 1 – DISPOSITIONS GENERALES.....	3
ARTICLE 2 – DIVISION DES TERRAINS PAR L’AMENAGEUR.....	4
TITRE I	5
ARTICLE 3 – OBJET DE LA CESSION.....	5
ARTICLE 4 – DELAIS D’EXECUTION	5
ARTICLE 5 – PROLONGATION EVENTUELLE DES DELAIS	6
ARTICLE 6 – SANCTIONS A L’EGARD DU CONSTRUCTEUR.....	6
ARTICLE 7 – VENTE : MORCELLEMENT DES TERRAINS CEDES	6
ARTICLE 8 – OBLIGATION DE MAINTENIR L’AFFECTATION PREVUE APRES REALISATION DES TRAVAUX ..	7
ARTICLE 9 - NULLITE	7
TITRE II	8
CHAPITRE I – TERRAINS DESTINES A ETRE INCORPORES A LA VOIRIE OU AUX ESPACES LIBRES PUBLICS	8
ARTICLE 10 – OBLIGATIONS DE L’AMENAGEUR	8
ARTICLE 11 – VOIES, PLACES ET ESPACES LIBRES PUBLICS.....	9
CHAPITRE 2 – TERRAINS DESTINES A ETRE VENDUS OU DONNES A BAIL.....	11
ARTICLE 12 – URBANISME ET ARCHITECTURE	11
ARTICLE 13 – BORNAGE ; CLOTURES.....	11
ARTICLE 14 – DESSERTES DES TERRAINS CEDES OU LOUES	12
ARTICLE 15 – SANCTIONS A L’EGARD DE L’AMENAGEUR.....	12
ARTICLE 16 – BRANCHEMENTS	12
ARTICLE 17 – AUTRES LOCAUX ET PRESCRIPTIONS	17
ARTICLE 18 – STATIONNEMENT AUTOMOBILES	18
ARTICLE 19 – ÉTABLISSEMENT DES PROJETS DU CONSTRUCTEUR.....	19
ARTICLE 20 – EXECUTION DES TRAVAUX PAR LES ENTREPRISES DU CONSTRUCTEUR.....	23
ARTICLE 21 – MAQUETTE BIM.....	24
TITRE III	25
ARTICLE 22 – ENTRETIEN DES ESPACES LIBRES AUTRES QUE CEUX FAISANT L’OBJET DE L’ARTICLE 11	25
ARTICLE 23 – TENUE GENERALE	25
ARTICLE 24 – ASSOCIATION(S) SYNDICALE(S).....	25
ARTICLE 25 – SERVITUDES.....	26
ARTICLE 26 – LITIGES ; SUBROGATION	27
ARTICLE 27 - ASSURANCES	27
ARTICLE 28 – MODIFICATIONS DU CAHIER DES CHARGES	27

PREAMBULE

ARTICLE 1 – DISPOSITIONS GENERALES

1.1 Aux termes de l'article L321-14 du Code de l'urbanisme, l'Etat peut créer des établissements publics d'aménagement ayant pour objet de favoriser l'aménagement et le développement durable de territoires présentant un caractère d'intérêt national.

Pour répondre à ces objectifs, les établissements publics d'aménagement ont pour mission principale de conduire toute action de nature à favoriser l'aménagement, le renouvellement urbain et le développement économique de leur territoire, dans le respect de la diversité des fonctions urbaines, de la mixité sociale dans l'habitat ainsi que de la protection de l'environnement. A cet effet, ils sont compétents pour réaliser pour leur compte ou, par voie de convention passée avec eux, pour celui de l'Etat, des collectivités territoriales et de leurs groupements ou d'un autre établissement public, les opérations d'aménagement prévues par le Code de l'urbanisme au sein d'un périmètre dit « opération d'intérêt national ».

Dès lors, dans le cadre de son périmètre d'opération d'intérêt national, le conseil d'administration de l'EPA a approuvé par délibération du 30 mars 2012 le dossier de création de la ZAC Bordeaux Saint Jean Belcier. La ZAC Bordeaux Saint Jean Belcier a été créée par le Préfet le 29 janvier 2013, sur la base de l'article L311-1 du Code de l'urbanisme.

Conformément à l'article L. 311-6 du Code de l'urbanisme, l'EPA a établi le présent cahier des charges de cession, de location ou de concession d'usage des terrains et immeubles bâtis situés à l'intérieur du périmètre de ladite ZAC.

1.2 Le présent cahier des charges est divisé en trois titres :

- ⊕ le titre I comprend des dispositions d'ordre général déterminant les prescriptions imposées aux constructeurs et aux utilisateurs des terrains pour satisfaire au respect de l'utilité publique ; elles précisent notamment : le but de la cession, les conditions générales dans lesquelles la cession est consentie et résolue en cas d'inexécution des obligations. Elles comportent notamment les clauses types approuvées par le décret n° 2014-1635 du 26 décembre 2014 en application des dispositions des articles L.411-2 et R411-2 du code de l'expropriation.
- ⊕ Le titre II définit les droits et obligations de l'aménageur et du constructeur pendant la durée des travaux d'aménagement de la ZAC et de construction des bâtiments. Il fixe notamment les prescriptions techniques imposées aux constructeurs.
- ⊕ Le titre III fixe les règles et servitudes de droit privé imposées aux constructeurs, à leurs ayants-cause à quelque titre que ce soit, ainsi qu'aux propriétaires antérieurs, qui auraient déclaré adhérer au présent cahier des charges par voie de convention avec l'aménageur. Il détermine notamment les modalités de la gestion des ouvrages d'intérêt collectif.

1.3 Les deux premiers titres contiennent des dispositions purement bilatérales entre l'aménageur et chaque constructeur. Elles ne comportent aucune stipulation pour autrui et ne pourront, en conséquence, ni être opposées aux autres constructeurs ou à tous tiers en général, ni être invoquées par ceux-ci à l'encontre des constructeurs, conformément aux

dispositions de l'article 1199 du Code civil, sous réserve toutefois, en ce qui concerne le titre I, des prérogatives accordées au préfet par l'article L.411-3 (dernier alinéa) du code de l'expropriation.

Le titre III s'impose à tous les constructeurs et plus généralement à tous les utilisateurs de terrains ou de bâtiments, ainsi qu'à leurs ayants-cause à quelque titre que ce soit. Il s'impose également aux propriétaires antérieurs qui auraient déclaré adhérer au cahier des charges par voie de convention avec l'aménageur. Chacun de ces assujettis aura le droit de se prévaloir des dispositions de ce troisième titre à l'encontre des autres assujettis, l'aménageur déclarant à ce sujet, en tant que de besoin, stipuler au profit de chacun de ces assujettis.

Sauf disposition contraire prévues dans l'acte de cession ou de location, les dispositions du CCCT seront caduques à la suppression de la ZAC.

- 1.4** Le présent cahier des charges sera inséré intégralement par les soins du notaire ou de la partie la plus diligente dans tout acte translatif de propriété ou locatif des terrains ou des constructions, qu'il s'agisse soit d'une première cession ou location, soit de cessions ou de locations successives.
- 1.5** A l'expiration de la ZAC visée à l'article 1.1 ci-dessus pour quelque raison que ce soit, la collectivité publique sera substituée de plein droit à l'aménageur dans tous les droits et obligations résultant pour celle-ci du présent cahier des charges, sans que le constructeur avant l'achèvement des travaux et par la suite les autres assujettis aient le droit de s'y opposer.
- 1.6** Par mesure de simplification et pour la clarté du texte :
- ❖ D'une part, on désignera sous le vocable de "constructeur" tout assujetti au présent CCCT, qu'il soit propriétaire, acquéreur, cessionnaire, bénéficiaire d'apport, copartageant, constructeur, locataire, concessionnaire d'usage, etc.
 - ❖ D'autre part, on désignera sous le vocable général "acte de cession" tout acte transférant la propriété d'un terrain ou bâtiment situé dans le périmètre d'application du présent CCCT, que ce soit une vente, un apport, un partage, une donation, etc..., et par "location" ou "bail" tout acte conférant la jouissance temporaire de l'un des dits biens, que ce soit un bail à construction, un bail emphytéotique, etc.
 - ❖ Enfin, on désignera indifféremment sous le vocable "l'EPA" ou "Aménageur" l'établissement public d'aménagement Bordeaux Euratlantique chargé de l'aménagement de la ZAC dans le cadre des dispositions du code de l'urbanisme précités ci-dessus et du décret du 22 mars 2010 modifié par décret du 31 juillet 2015 formant ses statuts.

Cela exposé, l'EPA entend diviser et céder les terrains de la ZAC Bordeaux Saint Jean Belcier dans les conditions prévues ci-après :

ARTICLE 2 – DIVISION DES TERRAINS PAR L'AMENAGEUR

Les terrains sus-indiqués feront l'objet d'une division entre, d'une part, les terrains destinés à être incorporés à la voirie ou aux espaces libres publics, et d'autre part, ceux destinés à être cédés ou loués aux constructeurs publics ou privés, désignés ci-après par le terme "constructeur".

Cette division ne constitue pas un lotissement et ne sera pas soumise aux formalités de lotissement en vertu des dispositions de l'article R.442-1 c) du code de l'urbanisme.

TITRE I

ARTICLE 3 – OBJET DE LA CESSION

La cession ou la location est consentie en vue de la réalisation du programme de bâtiments défini dans l'acte de cession ou de location.

Ces bâtiments devront être édifiés conformément aux dispositions du PLU en vigueur à la date du dépôt et du titre II ci-après.

La présente cession est consentie en vue de la construction dans les conditions définies ci-dessous d'un projet immobilier qui s'implantera sur une parcelle à détacher des parcelles suivantes :

DESIGNATION CADASTRALE			
Section	N°	Adresse ou lieudit	Contenance
BZ	216	200 BD ALBERT 1ER	27 414m ²

La superficie du terrain cédé est d'environ : **729 m²**

La surface de plancher des locaux que le constructeur est autorisé à construire sur la parcelle ci-dessus désignée est de : **1 838.90 m²**

Cette surface de plancher est destinée à la réalisation d'un projet immobilier à usage de :

Programme	Surface de Plancher (m ² SDP)
Résidence sociale	715,55
Maison relais	1 123,35

Le constructeur ne pourra déposer de demande de permis de construire modificatif (que cette demande augmente ou non la surface de plancher, qu'elle modifie ou non l'affectation des biens) qu'après accord préalable et exprès de l'aménageur et ce pendant toute la durée de réalisation de la ZAC BORDEAUX SAINT-JEAN BELCIER.

ARTICLE 4 – DELAIS D'EXECUTION

Le constructeur s'engage sur des délais d'exécution stipulés dans chaque compromis de vente ou acte de cession et ceux cités au présent CCCT (notamment à l'article 19) et CLPT. L'aménageur pourra de même accorder des dérogations dans des cas exceptionnels et justifiés.

ARTICLE 5 – PROLONGATION EVENTUELLE DES DELAIS

- 5.1** Les délais fixés à l'article 4 ci-dessus seront, si leur inobservation est due à un cas de force majeure ou à une cause légitime de suspension de délai telle que stipulée au sein de chaque compromis de vente ou acte de cession, prolongés d'une durée égale à celle durant laquelle le constructeur a été dans l'impossibilité de réaliser ses obligations. La preuve de la force majeure ou de la cause légitime de suspension de délai et la durée de l'empêchement sont à la charge du constructeur.
- 5.2** Des prolongations de délai peuvent être prévues dans chaque compromis de vente ou acte de cession.

ARTICLE 6 – SANCTIONS A L'EGARD DU CONSTRUCTEUR

En cas d'inobservation des obligations mises à la charge du constructeur par le présent cahier des charges, l'acte de vente ou de location **et leurs annexes**, l'aménageur pourra, selon la nature de l'infraction commise, et à son choix, obtenir des dommages-intérêts dans les conditions suivantes :

Dommages-intérêts (cas particuliers)

- ❖ Si le constructeur n'a pas respecté les délais prévus par l'article 4, l'aménageur le mettra en demeure de satisfaire à ses obligations dans un délai de 30 jours ouvrés.
- ❖ Si, passé ce délai, le constructeur n'a pas donné suite aux prescriptions de la mise en demeure, l'aménageur pourra recevoir une indemnité dont le montant est fixé à 1/1000 du prix de cession hors taxes par jour de retard
- ❖ Si le constructeur n'a pas respecté les délais de transmission des documents prévus notamment aux articles 16 et 19, sauf cas de force majeure et clauses légitimes de suspension de délai, l'aménageur pourra recevoir une indemnité dont le montant est fixé à 50 €/jour calendaire de retard

ARTICLE 7 – VENTE : MORCELLEMENT DES TERRAINS CEDES

Les terrains ne pourront être cédés par le constructeur qu'après réalisation des travaux d'aménagement et constructions prévus au programme visé à l'article 3 ci-dessus.

Toutefois, le constructeur pourra procéder à la cession globale de la propriété des terrains ou si une partie des constructions a déjà été effectuée, à la vente globale de la partie des terrains non encore utilisés, à charge pour le bénéficiaire de la cession de réaliser ou d'achever les travaux d'aménagement et de construction. Avant toute cession, le constructeur devra aviser par écrit l'aménageur, au moins 3 mois à l'avance, de ses intentions.

L'aménageur pourra, jusqu'à l'expiration de ce délai, exiger que les terrains lui soient rétrocédés ou soient cédés à un acquéreur désigné ou agréé par elle.

En cas de rétrocession, le prix de rétrocession sera calculé dans les conditions prévues pour l'indemnité de résolution, sans qu'il y ait lieu à une réduction de 10 %. En cas de vente, à un acquéreur désigné ou agréé par l'aménageur, de la totalité des terrains ou d'une partie non encore

entièrement construite, l'aménageur pourra exiger que le prix de vente soit fixé dans les mêmes conditions.

Le constructeur est cependant autorisé à céder le terrain à un organisme de crédit-bail, à la condition expresse que celui-ci consente le crédit-bail au profit du constructeur lui-même.

Aucune location des terrains cédés ne pourra être consentie tant qu'ils n'auront pas reçu l'affectation prévue. Toutefois, le constructeur aura la possibilité de consentir des contrats de crédit-bail immobilier à la condition que les crédit-preneurs aient reçu l'agrément préalable de l'aménageur.

Les dispositions du présent article ne sont pas applicables en cas de mise en copropriété des locaux dans les termes de la loi du 10 juillet 1965, ni en cas de vente d'immeuble à construire.

En cas de cessions successives, les acquéreurs successifs seront tenus par les dispositions du présent article.

Tout morcellement ultérieur sera soumis à la réglementation en vigueur.

Tout regroupement de lots individuels sera interdit.

ARTICLE 8 – OBLIGATION DE MAINTENIR L’AFFECTATION PREVUE APRES REALISATION DES TRAVAUX

Après l'achèvement des travaux, le constructeur est tenu de ne pas modifier l'affectation administrative du bâtiment telle que définie au permis de construire sans avoir préalablement obtenu l'agrément de l'aménageur et ceci pendant toute la durée de la ZAC. L'affectation du bâtiment est définie à l'article 3 ci-dessus.

A cette fin, il devra informer l'aménageur par courrier recommandé avec accusé de réception au moins deux mois à l'avance.

En tout état de cause, le changement d'affectation ne pourra être autorisé que s'il est conforme à la destination de la zone.

ARTICLE 9 - NULLITE

Les actes de vente, de partage, de location ou de concession d'usage, etc, qui seraient consentis par le constructeur ou ses ayants-cause en méconnaissance des interdictions, restrictions, ou obligations stipulées dans le titre 1er du présent cahier des charges seraient nuls et de nul effet conformément aux dispositions de l'article L.411-3 du code de l'expropriation.

Cette nullité pourra être invoquée pendant un délai de 5 ans à compter de l'acte par l'aménageur ou à défaut par le préfet du département, sans préjudice, le cas échéant, des réparations civiles.

TITRE II

CHAPITRE I – TERRAINS DESTINES A ETRE INCORPORES A LA VOIRIE OU AUX ESPACES LIBRES PUBLICS

ARTICLE 10 – OBLIGATIONS DE L'AMENAGEUR

L'aménageur exécutera, en accord avec le dossier de réalisation, le programme des équipements publics et leurs éventuelles modifications, tous les ouvrages de voirie, de réseaux et d'aménagement des espaces publics autres destinés soit à être incorporés au domaine des collectivités, soit à être remis aux organismes concessionnaires ou à l'association syndicale prévue éventuellement au présent cahier des charges.

Les limites des prestations dues à ce titre par l'aménageur sont respectivement définies dans le cahier de limite de prestations, puis la fiche de lot ou d'emprise ou dossier de développement annexée au compromis de vente.

Sous réserve que d'autres délais ne soient pas fixés dans l'acte de cession ou dans ses annexes, l'aménageur s'engage à exécuter :

- ⊕ Les travaux de voirie à sa charge pour assurer une desserte des bâtiments à la réception de ceux-ci. Afin de permettre à l'aménageur de tenir cet engagement, le constructeur devra libérer les abords de son bâtiment (emprise chantier, zone stockage chantier) sur lesquels s'implanteront les voiries dans un délai de **4 mois** avant la réception du bâtiment et à compter de la signature d'un procès-verbal constatant la libération des abords des bâtiments, établi contradictoirement entre l'aménageur et le constructeur à la demande de ce dernier.
- ⊕ Les travaux de réseaux à sa charge pour permettre au constructeur de réaliser les branchements de ses bâtiments **6 mois** avant la réception de ceux-ci. Afin de permettre à l'aménageur ou au concessionnaire de tenir cet engagement, le constructeur devra libérer les abords de son bâtiment (emprise chantier, zone stockage chantier) sur lesquels s'implanteront les réseaux dans un délai de **10 mois** avant la réception du bâtiment et à compter de la signature d'un procès-verbal constatant la libération des abords des bâtiments, établi contradictoirement entre l'aménageur et le constructeur à la demande de ce dernier.

L'opérateur s'engage à exécuter les travaux de branchements de son bâtiment **4 mois** avant la réception de ceux-ci. Afin de permettre au constructeur de réaliser ses travaux de branchements, l'aménageur s'engagera à libérer les emprises foncières nécessaires.

- ⊕ Les travaux d'aménagements définitifs (autres que voiries de desserte et réseaux) situés aux abords des bâtiments dans un délai de **12 mois** à compter de la réception de ceux-ci.

Toutefois, lorsque l'ilot comprend plusieurs bâtiments ou lots faisant l'objet d'un programme échelonné de réalisation par tranche, ces délais s'appliqueront au périmètre concerné par la tranche considérée.

Les tranches considérées sont par défaut les tranches décrites au cahier de phasage établi par l'OPCU et OPCIC de la ZAC.

Cas particulier des constructions réalisées sur une voirie existante ouverte au public :

Ces voies ne sont pas concernées par un programme de viabilisation à l'exception de travaux qui ne sont pas propre à l'opération concernée tels que renforcement ponctuels, renouvellement, déviements, adduction d'une nouvelle énergie...). Ces voies sont gérées par la collectivité compétente.

Aussi, dans la mesure où la desserte réseau et accès est déjà convenable, les délais cités ci-avant sont sans objets et deux cas se distinguent :

- Si la reprise des voies où s'adresse l'opération est prévue au programme de la ZAC, le calendrier de reprise de la voie pourra être postérieur à la finition du bâtiment pour des raisons de phasage et de coordination et ce sans que le constructeur ne puisse effectuer de réclamation.
- Si la reprise n'est pas prévue au programme de la ZAC, le constructeur de rapprochera du gestionnaire de la voirie pour définir les modalités de reprises ponctuelles de la voie au droit de son opération.

Les délais prévus ci-dessus ne sauraient être opposés à l'aménageur si les travaux étaient rendus irréalisables du fait de la saison ou des intempéries ou en cas de force majeure. La preuve de la force majeure étant à la charge de l'aménageur.

Par ailleurs les délais prévus ci-dessus pourront être adaptés préalablement à la phase chantier après accord réciproques de l'aménageur et de l'opérateur à travers la signature d'une convention d'occupation précaire ou de mise à disposition de terrains appartenant à l'aménageur.

ARTICLE 11 – VOIES, PLACES ET ESPACES LIBRES PUBLICS

11.1 Établissement des projets – Coordination

L'acquéreur devra communiquer à l'aménageur les projets concernant le programme en matière de réseaux et le plan de synthèse, les voiries de desserte, les parcs de stationnement et les espaces libres afin que l'aménageur et son urbaniste puissent s'assurer que les travaux projetés sont compatibles avec l'utilisation future, qu'ils permettent une circulation normale et non dangereuse, une bonne desserte et d'assurer aisément la sécurité publique (éclairage). Les modalités de coordination sont décrites ci-après à l'article 19.

Le raccordement aux voies et réseaux pourra être refusé par l'aménageur si les ouvrages de raccordement de la construction aux réseaux publics ne sont pas compatibles ou si les règlements n'ont pas été observés.

L'examen du dossier par l'aménageur ne saurait engager sa responsabilité, l'acquéreur restant seul responsable de ses études, de ses choix, comme du respect de ses obligations.

En aucun cas l'EPA ne pourra être tenu d'apporter des modifications aux ouvrages extérieurs au périmètre de l'opération concernée et qui lui incombent ou d'en modifier les plans.

11.2 Utilisation

Jusqu'à l'obtention de l'arrêté municipal d'ouverture à la circulation publique, l'aménageur pourra interdire au public, et notamment aux constructeurs, la circulation et le stationnement sur tout ou partie des voies et places qu'elle aura réalisées. Etant ici précisé que l'arrêté d'ouverture à la circulation interviendra concomitamment à la mise en service des bâtiments réalisés par

l'opérateur, la mise en service ayant lieu après que les réceptions des ouvrages (bâtiment et espaces publics aux abords de ce dernier) aient été prononcées.

Dès leur ouverture au public, la police y sera assurée par la personne publique compétente conformément à la loi.

Les acquéreurs seront tenus de rester dans les limites des terrains qui leur sont cédés.

11.3 Entretien des voies

Le Règlement de chantier à faible nuisance prévoit un maintien de la propreté des voies.

CHAPITRE 2 – TERRAINS DESTINES A ETRE VENDUS OU DONNES A BAIL

ARTICLE 12 – URBANISME ET ARCHITECTURE

12.1 PLU

Le constructeur et l'aménageur s'engagent à respecter les dispositions du PLU. Il est rappelé à ce sujet que le PLU est un document réglementaire et que son règlement et les documents graphiques associés sont notamment opposables à toute demande d'autorisation d'urbanisme.

En aucun cas la responsabilité de l'aménageur ne pourra être engagée en raison des dispositions du PLU ou des modifications que l'autorité compétente apporterait à ce dernier, quelle que soit leur date.

12.2 Prescriptions architecturales, urbaines, paysagères et environnementales

Le constructeur devra respecter les directives de l'architecte-urbaniste et du paysagiste de la ZAC ou à défaut, de l'aménageur, afin que le projet de construction soit bien intégré et en cohérence avec le parti architectural, urbanistique, paysager et environnemental de la ZAC tels qu'inscrits dans la fiche de lot ou d'emprise ou dans le dossier de développement annexée au compromis de vente et à l'acte authentique de vente.

Jusqu'à la cession du dernier lot de la ZAC, l'EPA se réserve le droit de modifier ou compléter les dispositions du plan masse de l'opération, relatives aux lots non cédés, sans que le Cessionnaire, quelle que soit la date de son acquisition, ne puisse élever de contestations.

ARTICLE 13 – BORNAGE ; CLOTURES

13.1 L'aménageur procédera, préalablement à la signature de l'acte authentique de vente, au bornage du terrain conformément aux dispositions de l'article L.115-4 du Code de l'urbanisme.

Dans les cas où les terrains cédés contiennent des constructions rendant impossible la pose physique des bornes, le compromis de vente fixera les modalités au cas par cas.

13.2 Tout cessionnaire d'une parcelle contiguë à des lots non encore cédés par l'aménageur, ne peut, en aucun cas, réclamer à celle-ci la moitié du coût d'établissement de la clôture.

En revanche, tout constructeur sur une parcelle bénéficiant d'une clôture mitoyenne déjà existante a l'obligation de rembourser au constructeur voisin qui aura supporté les frais d'établissement de cette clôture, la moitié de la dépense engagée, dans les conditions de droit commun en matière de mitoyenneté.

Le constructeur maintiendra en l'état la clôture posée par ses soins, autour de son terrain dès la signature de l'acte authentique et assurera l'entretien de son terrain (fauchage des herbes, ramassage d'épaves, d'ordures, etc.).

ARTICLE 14 – DESSERTE DES TERRAINS CEDES OU LOUES

Comme indiqué à l'article 10, la limite des prestations dues par l'aménageur et la définition des obligations du constructeur au titre des divers réseaux de desserte des terrains cédés ou loués sont précisées dans le CLPT et dans la fiche de lot annexée au compromis de vente et à l'acte authentique de vente.

ARTICLE 15 – SANCTIONS A L'EGARD DE L'AMENAGEUR

En cas d'inexécution par l'aménageur des travaux qui lui incombent, dans les délais prévus, et sauf dispositions particulières de l'acte de cession, le constructeur est en droit, après mise en demeure restée sans effet dans le délai d'un mois, de réclamer à l'aménageur une indemnité pour le préjudice direct, matériel et certain qui aura pu lui être causé du fait de la défaillance de l'aménageur.

Il appartiendra néanmoins au constructeur de réclamer directement auprès des concessionnaires et délégataires de services publics les indemnités pour les préjudices découlant de la défaillance de ceux-ci dans la réalisation des travaux dont ils sont maîtres d'ouvrage.

ARTICLE 16 – BRANCHEMENTS

Jusqu'à la remise des ouvrages par l'aménageur à la collectivité intéressée ou aux concessionnaires, le constructeur devra se brancher à ses frais sur les canalisations ou ouvrages d'eau potable et pluviale, d'eaux usées, de gaz, de réseau de chauffage urbain, d'électricité, ..., existants ou établis par l'aménageur et :

- suivant le planning des travaux et conformément aux dispositions des plans joints au permis de construire ;
- conformément aux dispositions du cahier de limites de prestations dues par l'aménageur annexé à la promesse de vente et à l'acte authentique de vente ;
- conformément aux dispositions de la fiche de lot ou d'emprise ou dossier de développement joint à la promesse de vente et à l'acte authentique de vente.

Le cas échéant, il aura le droit d'ouvrir des tranchées, après demande d'autorisation à l'aménageur, pour l'exécution de ces branchements. Ceux-ci, ainsi que les installations intérieures correspondantes, devront respecter les lois et règlements qui leur sont applicables et que le constructeur est réputé connaître.

En outre, en cas d'installation spécifique des concessionnaires à réaliser à l'intérieur du bâtiment du constructeur, ce dernier s'engage à prendre tous les contacts nécessaires avec les concessionnaires intéressés afin que ces installations soient réalisées dans le respect des normes spécifiques imposées par lesdits concessionnaires.

Il fera son affaire personnelle de toutes demandes de raccordements, contrats et abonnements à passer avec les services publics et les concessionnaires au plus tard dans les délais indiqués au CLPT.

Le constructeur fera son affaire de la remise en état des sols et revêtements à l'identique après l'exécution des travaux de branchements sur le domaine public, ainsi que, éventuellement, du versement des taxes et des indemnités de branchement à l'égout, paiement des consommations d'eau, d'électricité, de téléphone, susceptibles de lui être réclamées par la collectivité ou le service public.

Après remise des ouvrages, ceux-ci seront soumis au règlement applicable à chacun des réseaux.

Les prescriptions indiquées ci-dessous sont susceptibles d'évolutions sur décisions des autorités organisatrices compétentes et des instances de régulations (ARCEP ..) fluide par fluide. En cas de modification, les constructeurs s'engagent à les intégrer sans préjudice pour l'aménageur.

16.1 Assainissement : eaux usées et eaux pluviales

Les installations situées à l'amont des points de raccordements devront respecter les lois, normes et règlements qui leur sont applicables et que l'acquéreur est réputé connaître, notamment le règlement des travaux d'assainissement de Bordeaux Métropole.

Dans chaque construction, la séparation des réseaux devra être assurée entre les eaux pluviales (EP) et les eaux usées (EU). La séparation des réseaux EP/EU devra également être assurée par le constructeur pour les branchements se raccordant sur des réseaux publics d'assainissement qu'ils soient unitaires ou séparatifs.

L'évacuation des EP vers le réseau public de collecte au moyen d'un dispositif de pompage est interdite. Le débit est rejeté gravitairement au réseau public et limité à 3L/s/ha par la mise en œuvre de solutions susceptibles de limiter et étaler les apports pluviaux. Les constructeurs doivent traiter, à la parcelle, les EP provenant de leur parking ou de leur voirie interne avant rejet dans les réseaux métropolitains (séparateur hydrocarbure...) conformément à la législation en vigueur

L'aménageur indiquera dès finalisation de ses études d'avant-projet et au plus tard au démarrage de la phase DCE du constructeur les cotes altimétriques des fils d'eau pour le rejet des eaux pluviales et pour le rejet des eaux usées. Le constructeur devra respecter ces cotes altimétriques.

La fiche de lot définit pour les eaux usées d'une part et les eaux pluviales d'autre part, les travaux réalisés par l'aménageur et ceux devant être réalisés par le constructeur. Dans le cas contraire, se référer au CLPT.

16.2 Eau potable

Toute construction ou installation doit être raccordée obligatoirement au réseau public de distribution d'eau potable. Le constructeur doit se référer au règlement du service public de l'eau qui définit les conditions et modalités suivantes lesquelles est accordé l'usage de l'eau potable. Il doit veiller à ce que les réseaux intérieurs des constructions et installations soient réalisés selon les normes en vigueur.

Les terrains sont desservis par un réseau situé sous la voirie publique et dimensionné pour assurer la défense incendie (Cf. fiche de lot ou d'emprise). Dans le cadre du dossier de permis de construire, le constructeur soumettra à l'aménageur les plans des rez-de-chaussée ainsi que les notices relatives à la défense incendie. Ces documents permettront à l'aménageur d'implanter, suivant la réglementation et les prescriptions du SDIS33, les bornes incendie.

La fiche de lot définit pour le réseau d'eau potable, les travaux réalisés par l'aménageur (y compris dimensionnement et débit du réseau d'AEP) et ceux devant être réalisés par le constructeur. Dans le cas contraire, se référer au CLPT.

16.3 Télécommunications

Tous les immeubles neufs de plus de 12 logements ou locaux à usage professionnel dont le permis de construire a été déposé après le 1er avril 2012 ont une obligation d'équipement en fibre optique (Article 11 de l'arrêté du 16 décembre 2011 modifié par l'arrêté du 17 octobre 2016 et le décret 2016-1182 du 30 août 2016 relatifs à l'application de l'article R.111-14 du Code de la construction et de l'habitation).

L'équipement intérieur (Point de mutualisation d'immeuble – PMI) de ces nouveaux bâtiments devra être réalisé conformément aux recommandations en vigueur sur l'équipement en fibre optique des immeubles neufs émises par le comité d'experts de l'ARCEP de façon à permettre une desserte des logements et locaux à usage professionnel par tous les opérateurs. En outre, le constructeur prévoira l'implantation d'un point de mutualisation de rue en prévision du raccordement de programmes diffus non identifiés à ce jour (folies notamment).

Le constructeur prévoira un local technique d'au minimum 6 m² (1,8 mètres de recul minimum et 2,2 mètres minimum de hauteur) en pied d'immeuble et accessible 7 jours sur 7 et 24 heures sur 24 depuis l'espace public, regroupant les besoins des services de télécommunication (fibre optique, cuivre et câble) et un espace d'attente pour les besoins FTTO (dans le cas d'immeubles mixtes ou dédiés aux entreprises).

Le constructeur s'engage en outre à consentir aux exploitants des services (antenne / service universel / opérateur d'immeuble) tous les droits nécessaires à l'équipement et à l'exploitation de ce local, notamment celui d'établir et d'entretenir en amont et en aval de ces ouvrages toute infrastructure de raccordement et branchement au réseau principal, ainsi que le libre accès à tout moment de leur personnel et celui de leurs entreprises aux infrastructures et locaux, et les dégagements permanents permettant le passage du matériel.

16.4 Énergie

Les constructeurs s'engagent à fournir leur note thermique avec détail des besoins fluide par fluide au plus tard lors du passage en commission des avants projets avec indication des ratio utilisés et leur origine. Ces hypothèses devront être concertées avec les concessionnaires et délégataires. En cas d'absence de réponse, une indemnité de 50 €/jour calendaire sera due.

a/ Réseau de chaleur (Chauffage et eau chaude sanitaire)

Un réseau de chaleur (Chauffage et Eau Chaude Sanitaire) valorisant les calories issues de l'incinération des ordures ménagères de l'usine de Bordeaux Métropole situé à Bègles (UIOM) alimentera la ZAC Bordeaux Saint-Jean Belcier.

Toute construction ou installation devra se raccorder obligatoirement au réseau de chaleur mis en œuvre sur la ZAC selon les dispositions des délibérations indiquées au CLPT.

La chaleur nécessaire à la couverture des besoins de chauffage et d'eau chaude sanitaire sera produite dans des unités centralisées puis acheminée jusqu'aux utilisateurs, qui se définissent comme étant "abonnés" aux services, au moyen de réseaux de tuyauteries enterrées cheminant essentiellement par les voies du domaine public.

La livraison de chaleur aux abonnés se fait alors dans leurs locaux au moyen de sous-stations d'échange. Une sous-station d'échange est constituée principalement de la partie terminale du réseau primaire exploité par l'exploitant, soit :

- ✓ les tuyauteries primaires,
- ✓ les organes de commande, de contrôle, d'isolement, de comptage et de régulation,
- ✓ l'échangeur à plaques.

Le local dans lequel sera installée la sous-station sera mis gratuitement à la disposition de l'exploitant par l'abonné. Il sera conforme à la réglementation en vigueur et notamment aux dispositions relatives aux installations fixes destinées au chauffage et à l'alimentation en eau chaude sanitaire des bâtiments d'habitation, de bureaux ou recevant du public :

- ✓ au DTU 65.3.
- ✓ au cahier des charges du délégataire
- ✓ à l'arrêté du 23 juin 1978
- ✓ à l'arrêté du 30 novembre 2005

Les agents de l'exploitant devront avoir en permanence libre accès à la sous-station depuis le domaine public sans passer par un hall.

Les engagements du constructeur, ci-dessus définis, ont été requis par l'aménageur tant à son profit qu'à titre de stipulation pour autrui au profit du délégataire. En conséquence, cet organisme pourra s'en prévaloir pour obliger directement le constructeur, au besoin par voie de justice, au respect de ses engagements, à moins que mieux ne lui plaise l'allocation de dommages intérêts.

Le constructeur s'engage à

- remettre la demande d'abonnement signée au démarrage du chantier de construction. Cette demande d'abonnement constitue le document de confirmation des besoins exprimés par le porteur de projet. Elle permet au délégataire de constituer le dossier contractuel définitif. L'aménageur sera destinataire en copie de ce document.
- La signature de la police d'abonnement sur la base des besoins définitifs au plus tard 12 mois avant la mise en service de la sous-station.

b/ Eclairage public

Dans un souci de cohérence architecturale et urbaine, il sera demandé à l'acquéreur de prévoir une réservation en façade de bâtiment donnant sur l'espace public pour intégration d'une armoire d'éclairage public d'environ 2 m².

En outre, une réservation sera prévue par les constructeurs en façade pour intégration de lampadaires bordelais : il sera prévu une réservation pour le passage d'un câble et une accroche pour l'embase de fixation. Une intégration harmonieuse sera particulièrement recherchée.

Le constructeur s'engage à consentir les droits d'occupation et servitudes nécessaires à ces équipements et à le transmettre à tous ses ayants droits.

c/ Electricité

Haute tension :

L'EPA a réalisé auprès d'Enedis une demande de raccordement à l'échelle de la ZAC pour garantir aux programmes immobiliers ou équipements publics les dessertes prévisionnelles de puissance. Cette demande de raccordement a abouti à la réalisation d'un schéma de desserte électrique de la ZAC.

Le constructeur prévoira par défaut la présence d'un poste DP au sein de son projet. Ce poste sera confirmé au plus tard au passage en commission des avant-projet en fonction du schéma électrique de desserte.

Afin de vérifier la cohérence avec ce schéma de desserte électrique le promoteur est invité à se rapprocher de l'EPA dès l'APS pour vérifier la cohérence des informations. En tout état de cause, le promoteur aura pour obligation de communiquer au plus tard lors du passage en commission des avant projets, le bilan des puissances électriques lié à son opération (y compris les besoins provisoires pour la réalisation du chantier).

En cas d'incohérence entre les puissances prévisionnelles indiquées dans le schéma et le bilan de puissance du programme, des échanges entre le concessionnaire, l'aménageur et le constructeur devront avoir lieu afin de mesurer les incidences sur le schéma de desserte électrique de la ZAC.

Pour garantir l'application des paragraphes ci-dessous, l'EPA a mis en place un tableau de suivi des lots immobiliers. Le constructeur s'engage à actualiser les informations fournies au stade permis de construire dans les 2 mois d'une demande de l'EPA.

En fonction des types de programme et de la puissance nécessaire, ce schéma pourra imposer l'implantation d'un poste d'abonné privé. Par ailleurs, ce poste pourra être jumelé avec un poste de distribution publique ou d'alimentation de l'éclairage public ou avec un poste d'un autre abonné. Un poste privé sera systématiquement prévu en cas de puissance supérieure à 250 kVa.

Lorsque des postes de transformation et de distribution publique d'électricité seront prévus par le concessionnaire sur leur terrain ou dans leurs bâtiments, les constructeurs devront mettre à la disposition du service public distributeur d'énergie électrique, les terrains ou les locaux nécessaires au titre des dispositions du décret du 20 mars 1970. L'implantation et les caractéristiques de ceux-ci devront être établies en accord avec ce service. Une isolation par rapport aux ondes électromagnétiques sera exigée. Ces locaux devront être réceptionnés par le concessionnaire dans le délai indiqué au CLPT.

Cette mise à disposition, qui se fera dans le cadre des textes réglementaires, fera l'objet d'une convention de servitude établie entre Enedis et le propriétaire du terrain. Cette convention précise les accès à maintenir pendant la durée d'exploitation de l'ouvrage. Son enregistrement auprès du notaire est à la charge du Demandeur.

Le constructeur s'engage, en outre, à consentir à l'exploitant du service public, tous les droits nécessaires à l'équipement et à l'exploitation de ces postes de transformation, notamment celui d'établir et d'entretenir, en amont et en aval de ces ouvrages, toutes canalisations de raccordement aux réseaux, le libre accès, à tout moment, de son personnel et celui de ses entreprises, aux canalisations et aux locaux en cause, et les dégagements permanents permettant le passage du matériel.

Basse tension :

La demande de raccordement du point de livraison est à réaliser dans les délais indiqués au CLPT.

Suite à la réalisation des travaux consécutifs à la demande de raccordement et pour disposer de l'électricité dans les locaux construits à usage résidentiel ou tertiaire, les conditions suivantes doivent être remplies :

- le promoteur doit adresser au Distributeur, avant la demande de mise en service, l'attestation de conformité de chaque lot construit délivrée par l'installateur et visée par CONSUEL. Le constructeur informera au fur et à mesure de l'avancement l'EPA de l'avancement

- chaque occupant doit demander sa mise en service auprès du fournisseur d'électricité de son choix. La liste des fournisseurs est disponible sur le site www.energie-info.fr ou bien au 0810 11 22 12.

Dans certains cas, dits de « mise en service groupée » et réservés aux programmes immobiliers, une convention passée entre ERDF et le promoteur peut permettre de donner un accès temporaire à l'énergie électrique dans l'attente de la souscription d'un contrat de fourniture (hors services généraux et communs) par les futurs clients occupants des logements.

Les engagements du constructeur, ci-dessus définis, ont été requis par l'aménageur tant à son profit qu'à titre de stipulation pour autrui au profit du service public. En conséquence, ce service pourra s'en prévaloir pour obliger directement le constructeur, au besoin par voie de justice, au respect de ses engagements, à moins que mieux ne lui plaise l'allocation de dommages-intérêts.

La fiche de lot définit d'une part pour le réseau HTA et d'autre part pour le réseau BT, les travaux réalisés par l'aménageur et ceux devant être réalisés par le constructeur. Dans le cas contraire, se reporter au CLPT.

ARTICLE 17 – AUTRES LOCAUX ET PRESCRIPTIONS

17.1 Déchets

Les déchets professionnels (commerces, Bureaux, Hôtels) :

La collecte des déchets professionnels sera assurée en « porte à porte » par la mise en place de bacs roulants grandes capacités qui devront être stockés dans des locaux en pieds d'immeubles, si possible mutualisés à l'ilot.

Selon l'application de la loi de 1993 relative au financement du service public, deux solutions s'offrent au gestionnaire du futur programme immobilier concernant la collecte et le traitement de ses déchets professionnels.

- soit faire appel au service public (Bordeaux Métropole) via une souscription à un contrat de redevance spéciale

- soit faire appel à un prestataire privé. C'est le prestataire retenu qui fournira alors les bacs de collecte et prendra en charge leur ramassage

Il appartiendra au constructeur de se rapprocher du prestataire de son choix pour définir les dispositifs à mettre en œuvre concernant le local. On citera néanmoins les dispositifs suivants :

Création d'un local afin de pouvoir recevoir les déchets qui devra être situé au rez-de-chaussée et qui sera accessible depuis l'espace public. Par ailleurs, le traitement intérieur du local devra être soigné et d'entretien facile, ventilé avec un point d'eau.

La Collecte du verre :

La collecte du verre sera assurée par la mise en œuvre de « Bornes d'apport volontaires » sur l'espace public et qui desserviront plusieurs programmes immobiliers.

Le Ratio retenu est de 1 bac pour 500 habitants.

La fourniture, la pose, l'exploitation, l'entretien et le renouvellement seront assurés par les services de Bordeaux Métropole

17.2 Numérotation – plaques de rue – plaques

Conformément à l'article R 2512-8 du Code Général des Collectivités Territoriales, le constructeur, hors lots individuels, s'engage à faire apposer au droit de chaque entrée principale de l'immeuble, ou du groupe d'immeubles, une plaque en matériau pérenne, mentionnant la numérotation issue de l'arrêté délivré par la collectivité compétente.

Les plaques numératives doivent être conforme à la charte graphique de la Ville où est situé l'immeuble (Bordeaux : en tôle d'acier émaillé, bombé, ovale de 20 centimètres, fond bleu (RAL 5022) numéros et liseré blancs à la date d'établissement du présent CCCT).

Le constructeur, hors lots individuels, s'engage à faire apposer, sur la façade principale, ou au droit de l'entrée principale de l'immeuble, ou du groupe d'immeubles, une plaque en matériau pérenne, mentionnant la date de réalisation ainsi que les noms du maître d'ouvrage et de l'architecte d'opération

Le constructeur s'engage à déposer une demande de numérotage dès le dépôt du permis de construire. En cas de présence de plusieurs locaux au rez-de-chaussée (commerce, ...), un numéro distinct des cages d'escalier sera demandé pour ces locaux afin de les différencier.

ARTICLE 18 – STATIONNEMENT AUTOMOBILES

La politique de mobilité au sein de l'OIN retient le principe de développement du stationnement mutualisé. Il s'agit en effet de reconsidérer la place de la voiture dans l'espace public et de favoriser les changements de comportements en faveur des modes de déplacements alternatifs à l'automobile.

L'économie générale de ces parcs de stationnement mutualisés repose essentiellement sur les amodiations attachées aux terrains à construire à proximité, et sur le niveau de foisonnement potentiel entre les programmes immobiliers concernés, la mixité bureaux-logements étant la plus favorable.

La déclinaison opérationnelle effective de ce principe nécessite donc la disponibilité foncière permettant de planifier de façon concomitante la programmation des constructions avec celle de leur parking de rattachement.

La dimension programmatique et architecturale de ces parkings doit aussi être en adéquation avec la qualité urbaine recherchée et les besoins précis des projets immobiliers. Le volume d'un parking silo a en effet un impact important dans le paysage urbain.

Enfin, pour l'implantation réussie d'un projet, il ne peut être exclu un panachage entre des places réalisées sur le terrain d'assiette du projet et dans le parking mutualisé de proximité.

Pour ces raisons, au sein de la ZAC Bordeaux St Jean Belcier, l'EPA définit les conditions de satisfaction des obligations réglementaires de stationnement, à la fois sur le plan fonctionnel et financier. De façon circonstanciée en fonction du contexte géographique et temporel, l'EPA arrête pour chaque projet immobilier la répartition entre les places réalisées sur la parcelle et celles réalisées en dehors dans un parking mutualisé.

L'interdiction de construire tout ou partie des places de stationnement réglementaires sur sa parcelle au motif de la politique d'intérêt général de stationnement de la ZAC est une condition de vente de l'EPA, et constitue une servitude d'usage, valant impossibilité urbanistique au sens de la Circulaire n°2001-56 UHC/DU/16 du 27 Juillet 2001 relative à la réforme des contributions d'urbanisme issue de la loi no 2000-1208 du 13 décembre 2000. Le pétitionnaire pourra s'en prévaloir lors du dépôt de son permis de construire pour justifier, conformément à l'article L 151-33 du Code de l'Urbanisme qu'il ne peut réaliser lui-même tout ou partie de ses places réglementaires.

Pour le présent projet, les places réglementaires au titre du PLU seront satisfaites pour partie sur la parcelle du lot 9.18 dont le programme de construction comporte un parking de 140 places environ comme décrit à la PSV des lots 9.18 et 9.21. Le lot 9.14 sollicite une dérogation pour non réalisation au titre de l'article L 152-6 4° du code de l'Urbanisme au titre de la demande de permis de construire.

En cas de sollicitation de stationnement externalisé supplémentaire, le constructeur sollicitera l'avis de l'EPA avant toute contractualisation avec le gestionnaire d'un parking de la ZAC d'une réservation de places en location ou en amodiation, que ce soit pour les besoins du projet ou du chantier. Sans réponse dans un délai d'un quinze jours, cette contractualisation est considérée comme refusée.

ARTICLE 19 – ÉTABLISSEMENT DES PROJETS DU CONSTRUCTEUR

19.1 Coordination des études

La désignation de la maîtrise d'œuvre du constructeur s'effectuera en étroite coordination avec l'EPA et en cohérence avec sa politique architecturale.

Le processus de mise au point du projet architectural fera l'objet d'une démarche concertée s'accompagnant de validations systématiques par l'urbaniste de la ZAC aux différentes étapes de sa conception (esquisse – APS – APD – accord préalable au dépôt de PC).

La nature du contrat passé entre le constructeur et son maître d'œuvre devra permettre à ce dernier d'assurer pleinement sa mission de conception et de maîtrise du projet architectural, depuis la phase de programmation de l'opération jusqu'à son complet achèvement.

L'EPA a d'ores et déjà établi les principes définissant l'utilisation du sol pour les îlots ou parcelles cédées. A cet effet il a notamment établi des plans-masses définissant l'organisation, ainsi que les contraintes techniques particulières qui en procèdent.

D'une façon générale, la qualité architecturale s'imposera comme une donnée fondamentale dans la démarche de conception des projets et devra notamment prendre en compte les principaux thèmes de composition de l'architecture urbaine (socle, entrée, couronnement ou toiture...).

L'architecture du bâti devra s'intégrer dans l'environnement du quartier. Le constructeur devra soumettre pour accord à l'EPA son projet architectural et son plan de principe de traitement des espaces libres. Le traitement des limites de propriété, de même que le choix des matériaux, devront faire l'objet d'une coordination avec l'EPA.

L'EPA s'assurera, sans que sa responsabilité puisse être engagée à ce titre, que les prescriptions architecturales ont été observées et que l'aspect extérieur des bâtiments que le constructeur se propose de construire ne peut nuire à l'utilisation des terrains voisins vendus ou non encore vendus.

L'aménageur fournira aux constructeurs le plan d'étude de ses ouvrages d'infrastructures dans leur état d'avancement, avant le dépôt des permis de construire, à savoir :

- plans de voirie avec nivellement
- plan de coordination des réseaux
- plan des aménagements extérieurs

Dans le cas des projets réalisés sur une viabilisation existante et en l'absence de programmation de travaux par l'aménageur dans le délai du projet du constructeur, le constructeur se basera

- sur le nivellement actuel de l'îlot (relevé de géomètre à sa charge)
- sur la desserte réseau présente sur site au moment des études (émission d'une DT/DICT d'étude à sa charge).

Le constructeur devra communiquer à l'aménageur une copie du dossier complet de demande du permis de construire déposé dans le délai prévu du compromis de vente, pour que l'aménageur puisse s'assurer que les travaux projetés sont compatibles avec les ouvrages à sa charge, qu'ils permettent une circulation normale et non dangereuse, une bonne desserte et d'assurer aisément la sécurité publique (éclairage). Si ce délai n'est pas fixé à la promesse de vente, ce délai est par défaut de 15 jours calendaires à compter du dépôt. Le dossier transmis devra contenir à minima les plans suivants au format DWG et PDF et respecter l'annexe des prescriptions numériques :

- plan masse
- plan des étages (dont rez-de-chaussée avec éléments en interface de l'espace public)
-

L'aménageur pourra vérifier que l'architecture du projet est compatible avec l'environnement général et la destination de la zone et pourra subordonner son accord aux modifications qui s'avèreraient nécessaires de ce chef.

Pendant la phase de conception (fin APS notamment) le constructeur accepte de droit la participation de l'aménageur à des réunions de projet pour s'assurer du bon déroulement des études en conformité avec les prescriptions et en accord avec les collectivités, en amont du dépôt du PC.

Une remise par le cessionnaire à l'aménageur du dossier de PC (papier + numérique), 1 mois avant le passage en commission des avants projets par courrier d'autorisation à déposer.

Il en est de même pour toute demande de PC modificatif.

De la même manière, le constructeur fournira à première demande de l'aménageur l'ensemble des pièces de niveau PRO puis marché contenant les informations suivantes :

- Plan de nivellement
- Plan de voirie
- Plan de terrassement
- Plan des réseaux
- Plantations
- Eclairage interne de l'ilot
- Plan des espaces rétrocédables
- Descriptif des façades
- Descriptif des toitures

L'examen du dossier par l'aménageur ne saurait engager sa responsabilité, l'acquéreur restant seul responsable de ses études et de ses choix comme du respect de ses obligations. A défaut de transmission, une pénalité de 50€/jour calendaire de retard sera exigée.

19.2 Coordination des travaux

Composition du dossier voirie et raccordement aux réseaux divers :

Un dossier est constitué par l'acquéreur et sera transmis à l'aménageur dans les délais indiqués ci-dessous. Il comprendra les éléments décrits ci-après.

Pour les voiries et aménagements du sol : au plus tard dans les 6 mois avant le dépôt de la Déclaration Réglementaire d'Ouverture de Chantier (DROC).

Les côtes finies des entrées des bâtiments, des accès et des dalles parkings en cohérence avec les projets de VRD établis par l'aménageur (Cf. Article 18.1.). Il est expressément précisé que le projet immobilier de l'acquéreur devra respecter les côtes de seuils indiquées sur le plan de nivellement et, entre deux côtes, la géographie de l'espace public. Il est recommandé à l'acquéreur de se mettre en rapport avec le géomètre de la ZAC pour œuvrer de concert à l'implantation de son bâtiment.

Pour les réseaux & branchements définitifs : A fournir au plus tard 6 mois après la DROC

Assainissement : les niveaux des fils d'eau au droit des branchements sur les réseaux mis en œuvre par l'aménageur.

AEP : Les débits nécessaires et les points de branchements

Electricité : les puissances nécessaires définitives, les plans des postes de distribution publique, les points de branchements.

Réseau de chaleur (si opération concernée) : les puissances nécessaires et les puissances souscrites, les plans des sous stations, les points de branchements

Télécommunication : les points de branchements

Plans de récolement : A fournir au plus tard 1 mois après la livraison

L'acquéreur sera tenu de fournir à l'aménageur un support informatique sous format DWG et PDF les plans conformes à l'exécution concernant :

- principaux aménagement de surface et altimétrie
- réseaux enterrés
- fondations
- constructions au niveau du sol
- construction en surplomb

Ces documents sont à fournir au plus tard lors de la remise par l'acquéreur à l'aménageur des espaces environnant son opération, pour que ce dernier puisse réaliser les travaux d'aménagement extérieur autour de l'opération.

Respect de la politique architecturale :

Des échantillons de façades, en particulier des détails constructifs (angles, redents...), seront fournis au plus tard 2 mois avant leur mise en œuvre. Les constructeurs s'engagent à les présenter à toute personnalité qualifiée à première demande de l'aménageur.

Les constructeurs autorisent toute opération de contrôle par l'aménageur de la mise en œuvre de la façade.

Planning des travaux :

Sauf mention spéciale prévue aux termes de l'acte de vente, afin de permettre à l'aménageur de respecter ses obligations fixées par le présent CCCT, l'acquéreur fournira deux mois au plus tard après l'ouverture de ses chantiers, un échéancier d'exécution de ses travaux faisant apparaître en particulier les dates :

- des raccordements et des branchements
- de la libération des sols extérieurs à son terrain, éventuellement mis à disposition par l'aménageur et nécessaires notamment au passage des réseaux de l'aménageur
- de l'exécution des travaux extérieurs sur son terrain et des clôtures permettant l'aménagement des espaces publics riverains.

Toute réactualisation de cet échéancier devra faire l'objet d'un accord exprès de l'aménageur.

Phasage des travaux réalisés par l'aménageur

Les travaux réalisés par l'Aménageur seront a priori exécutés en plusieurs phases telles que décrites au cahier de phasage réalisé par l'OPCU de l'EPA. Les ouvrages répondront aux dispositions de la fiche de lot, d'emprise ou du Dossier de Développement et du cahier des limites de prestations.

Ainsi, la voirie publique sera réalisée au minimum en deux phases et ce indépendamment du planning longitudinal imposé par les impératifs d'avancement de chantier. Cependant, certains éléments de chaque phase pourront être réalisés suivant les nécessités de coordination entre travaux de viabilité et travaux de construction des bâtiments.

Première phase : viabilité aux abords du lot

- terrassements, nivellement, encaissement des chaussées,
- réseaux d'assainissement EU et EP - sur la rive des chaussées, réalisation des dispositifs visant à recueillir et évacuer les eaux de ruissellement,
- l'infrastructure des chaussées jusque et y compris la couche de roulement et le cas échéant, la pose des bordures et l'exécution des revêtements définitifs de voiries,
- les fourreaux et operculaires destinés au passage ultérieur de certains réseaux (le cas échéant),
- la constitution des trottoirs en phase provisoire,
- éclairage provisoire si nécessaire à la desserte routière et piétonne du chantier
- pose de réseaux passant sous trottoirs.

Deuxième phase : viabilité définitive aux abords du lot

Les travaux de réalisation de la voirie définitive ne pourront être engagés qu'après la libération totale d'un secteur par le Cessionnaire du chantier. S'il s'avère nécessaire de procéder à des réparations de la chaussée et des ouvrages d'assainissement réalisés en première phase en raison des travaux du Cessionnaire, celui-ci en supportera le coût conformément aux dispositions prévues à la promesse de vente et à ses annexes.

Les travaux de voirie définitive comprennent :

- la pose des bordures et l'exécution des revêtements définitifs de voiries,
- la constitution des trottoirs et les revêtements définitifs des trottoirs (le cas échéant),
- la réalisation des espaces verts publics et du mobilier urbain,
- l'installation des appareils d'éclairage publics,
- les plantations d'espace vert,
- la signalisation définitive.

Coordination Sécurité et protection de la santé

Le Cessionnaire devra procéder à la désignation d'un coordonnateur SPS et / ou CGSPS dans les conditions de la réglementation en vigueur et notamment de la loi 93-1418 du 31 Décembre 1993. Il s'oblige à assurer ses obligations générales en matière de coordination inter chantier, et les prescriptions particulières.

Les travaux du Cessionnaire se réalisant dans le cadre d'une ZAC, il devra se rapprocher du coordonnateur SPS et / ou CGSPS de la ZAC, sans que celui-ci ne puisse être sollicité pour d'autres sujets que la coordination interchantiers. Les plans d'installation de chantier et les plans de circulation du cessionnaire seront soumis à la validation du coordonnateur SPS de la ZAC. Les constructeurs devront respecter le plan de coordination interchantiers annexé à la promesse de vente.

Enfin, le constructeur autorise expressément l'aménageur au plus tard au démarrage des travaux de construction à communiquer ces éléments aux partenaires de l'EPA, notamment la Métropole de Bordeaux et les organismes d'hygiène et de sécurité (CRAMIF, ...)

ARTICLE 20 – EXECUTION DES TRAVAUX PAR LES ENTREPRISES DU CONSTRUCTEUR

Les entrepreneurs du constructeur auront la charge financière des réparations des dégâts causés par eux aux ouvrages de voirie, de réseaux divers et d'aménagement en général, exécutés par l'aménageur ou mis à disposition par ce dernier sans travaux préalables comme décrit au règlement de chantier à faibles nuisances (article 6.2). Il sera procédé

contradictoirement, à l'entrée dans les lieux par le constructeur, à un état des lieux entre le constructeur et l'aménageur. Le constructeur devra imposer ces obligations et charges aux entrepreneurs participant à la réalisation de ses bâtiments et travaux par l'insertion des clauses nécessaires dans les marchés. En cas de défaillance des entrepreneurs pour le paiement, dans les trois mois, des sommes qui leur sont réclamées par l'aménageur, celle-ci pourra se retourner contre l'acquéreur qui sera tenu solidairement responsable des dégâts occasionnés par ses entrepreneurs.

Dans le cas où l'auteur des dégâts n'aurait pas pu être déterminé, le montant de la réparation sera réparti entre tous les constructeurs ayant des chantiers en cours d'exécution à l'époque où les dégâts auront été constatés, et ce, au prorata du nombre de m² de plancher des programmes alloués à chaque constructeur, tels qu'ils résulteront du permis de construire.

Les entrepreneurs du constructeur devront réaliser leur chantier en respectant les clauses du règlement de chantier à faibles nuisances annexée au compromis de vente.

ARTICLE 21 – MAQUETTE BIM

Sans objet

TITRE III

ARTICLE 22 – ENTRETIEN DES ESPACES LIBRES AUTRES QUE CEUX FAISANT L’OBJET DE L’ARTICLE 11

Chaque constructeur devra entretenir ses espaces libres en bon état, de façon permanente et à ses frais, de manière à conserver le site dans un état satisfaisant et à ne pas nuire à la bonne tenue des terrains voisins. Il aura la charge de faire remplacer les arbres morts ou détruits.

L’entretien des espaces privatifs devra se conformer à la fiche de lot.

ARTICLE 23 – TENUE GENERALE

Il ne pourra être établi, sur les façades des bâtiments ni sur les terrains, rien qui puisse nuire à la propreté, au bon aspect, à la tranquillité et à la sécurité des habitants.

Il est interdit, à tout propriétaire ou locataire, de céder pour publicité ou affichage ou d’employer soi-même à cet effet tout ou partie du terrain ou des constructions autres que ceux affectés à usage commercial. L’aménageur pourra, toutefois, accorder des dérogations et en fixer les conditions, mais seulement pendant la durée de la ZAC.

ARTICLE 24 – ASSOCIATION(S) SYNDICALE(S)

24.1 Il pourra être créé, si nécessaire, et à l’initiative de l’aménageur, entre tous les propriétaires de fonds situés dans le domaine ou dans la ZAC, à l’exception des Administrations pour leurs bâtiments, une ou plusieurs associations syndicales libres.

Le cas échéant, le périmètre de chaque association sera défini par l’aménageur au fur et à mesure de l’avancement de l’aménagement de la zone.

Dans le cas d’une telle création, chaque propriétaire fera partie de plein droit de l’association syndicale dans le périmètre de laquelle se trouve son fonds. Au cas où le propriétaire céderait ses droits à construire à un preneur, celui-ci serait tenu, pendant toute la durée de sa jouissance, à faire partie de l’association en lieu et place de son bailleur.

En conséquence, le propriétaire, par le seul fait de la vente ou du bail, adhère définitivement à ladite association syndicale.

Le (ou les) association(s) syndicale(s) aura (auront) obligatoirement pour objet : la propriété, la gestion, l’administration, la police et l’entretien de la voirie, des espaces libres, des aires de jeux, des parkings, des parcs et espaces verts, des réseaux de toute nature, et généralement de tous ouvrages d’équipement d’intérêt collectif appartenant aux syndicaux ou à l’association syndicale elle-même.

La (ou les) association(s) syndicale(s) aura (auront) la propriété des terrains et ouvrages d’intérêt collectif réalisés par l’aménageur et que cette dernière n’aurait pas, soit cédé aux syndicaux, soit remis aux collectivités ou à leurs concessionnaires. L’association syndicale aura l’obligation d’accepter ce transfert de propriété dans la mesure où celui-ci serait consenti gratuitement ou pour une somme symbolique.

Elle ne pourra aliéner les biens immobiliers dont elle sera propriétaire sans les avoir offerts préalablement et gratuitement à la Commune ou à l'établissement public compétent (district, communauté urbaine...).

La répartition des voix et des charges sera proportionnelle au nombre de m² de surface de plancher (SP) pouvant être construits sur les parcelles de chacun des constructeurs.

- 24.2** Des associations syndicales spécifiques pourront être créées en ce qui concerne certains réseaux (chauffage, télédistribution...) auxquelles le constructeur adhère définitivement par le seul fait de la vente ou du bail.

Les voix sont réparties :

- ◆ En ce qui concerne le chauffage, proportionnellement au nombre de calories souscrites, et les charges proportionnellement aux consommations indiquées par les compteurs.
- ◆ En ce qui concerne la télédistribution ou le réseau d'antenne collective, proportionnellement au nombre de m² de planchers hors œuvre nette construits.

- 24.3** La ou les association(s) syndicale(s), selon le cas, pourra(ont) être constitué(es) à l'initiative de l'aménageur par la première vente ou location par l'aménageur d'une parcelle située à l'intérieur du périmètre syndical.

- 24.4** Pour la répartition des voix et des charges, les fonds non encore vendus ou loués par l'aménageur ne seront pas pris en compte.

Les statuts devront, en outre, stipuler qu'en cas de défaillance d'un syndicaire dans le paiement, à leur date, des charges lui incombant, les autres syndicaire devront faire l'avance des fonds nécessaires pour parer aux conséquences de cette défaillance.

L'association ne pourra aliéner les biens immobiliers du "centre de vie" sans en avoir proposé l'achat, auparavant, à l'EPA.

L'association syndicale sera constituée dès qu'il y aura deux constructeurs dans le périmètre. Les statuts de cette association syndicale, auxquels chaque acquéreur sera réputé adhérer purement et simplement du seul fait de son acte seront insérés dans l'acte de cession.

ARTICLE 25 – SERVITUDES

Le constructeur sera tenu de subir, sans indemnité, toutes les servitudes nécessitées par le passage sur son terrain, et éventuellement dans les immeubles bâtis, des canalisations publiques d'eau, gaz, électricité, chauffage urbain, réseaux de télécommunication, éclairage public, urbain, égouts, câbles..., telles qu'elles seront réalisées par l'aménageur, la Commune, les concessionnaires ou toute autre personne publique ou privée, ou pour leur compte.

Le CLPT précise les servitudes correspondantes.

ARTICLE 26 – LITIGES ; SUBROGATION

Les dispositions contenues dans le titre III du présent cahier des charges de cession de terrain feront loi tant entre l'aménageur et chaque constructeur qu'entre les différents autres constructeurs.

L'aménageur subroge, en tant que de besoin, chaque constructeur dans tous ses droits et actions, de façon que tout constructeur puisse exiger des autres l'exécution des dispositions en cause.

ARTICLE 27 - ASSURANCES

Tout constructeur devra faire assurer les constructions élevées sur son terrain à une compagnie notoirement solvable et pour leur valeur réelle. La police devra contenir une clause d'assurance contre le recours des voisins.

Le présent article n'est pas applicable aux personnes morales de droit public.

ARTICLE 28 – MODIFICATIONS DU CAHIER DES CHARGES

Les dispositions contenues dans le titre III du présent cahier des charges de cession de terrain pourront être modifiées dans les conditions de majorité prévues par la loi en matière de modification des documents d'un lotissement, sous la réserve que la majorité en superficie soit calculée, pour l'application du présent article, d'après le nombre de m² de plancher que chaque constructeur est autorisé à construire. Toutefois, les modifications qui intéressent les services publics distributeurs de fluides ou d'énergie devront, en outre, recevoir l'accord préalable du service concerné.

Lu et approuvé,

À Bordeaux, le 6 août 2020

Madame la Préfète de la Gironde,
Pour la Préfète,

Le Préfet délégué pour
la défense et la sécurité


Martin GUESPEREAU

DDTM DE LA GIRONDE

33-2020-08-06-003

Arrêté préfectoral portant approbation du CCCT du lot 9.21 dans la ZAC de Saint Jean Belcier à Bordeaux

*Arrêté préfectoral portant approbation du CCCT du lot 9.21 dans la ZAC de Saint Jean Belcier à
Bordeaux*



**PRÉFÈTE
DE LA GIRONDE**

*Liberté
Égalité
Fraternité*

**Direction Départementale des Territoires et de la Mer
Service Aménagement Urbain
Unité Grands Projets de Bordeaux**

- 6 AOÛT 2020

Arrêté du
portant approbation de cahier des charges de cession de terrain du lot 9.21, secteur
Amédée Saint-Germain centre dans la zone d'aménagement concerté « Bordeaux
Saint-Jean Belcier », sur la commune de Bordeaux

La Préfète de la Gironde

VU le code de l'urbanisme, et notamment ses articles L.311-11 et L.311-6, D311-11-1 et D311-11-2 ;

VU l'arrêté préfectoral du 29 janvier 2013 portant création de la zone d'aménagement concerté « Bordeaux Saint-Jean Belcier » sur la commune de Bordeaux, sous la maîtrise d'ouvrage de l'Etablissement Public d'Aménagement Bordeaux Euratlantique ;

VU la demande de l'Etablissement Public d'Aménagement Bordeaux Euratlantique en date du 29 juillet 2020 d'approbation de cahier des charges de cession de terrain, pour un projet situé au sein de la ZAC « Bordeaux Saint-Jean Belcier », secteur Amédée Saint-Germain centre à Bordeaux, sur une parcelle à détacher des parcelles cadastrées section BZ 216, 213 et 207, 200 boulevard Albert 1er à Bordeaux et autorisant au titre du lot 9.21, une surface de plancher de 493,80 m². Cette surface est destinée à la réalisation d'un projet immobilier à usage d'un chai urbain et d'un bar à vin/restaurant ;

CONSIDÉRANT que le cahier des charges de cession de terrain proposé est conforme au PLU de Bordeaux Métropole et au dossier de réalisation de la ZAC « Bordeaux Saint-Jean Belcier » ;

ARRÊTE

Article premier : est approuvé le cahier des charges de cession de terrain annexé, consultable pendant les 2 mois de recours à la maison du projet de l'Etablissement Public d'Aménagement Bordeaux Euratlantique 74 – 79 rue Carle Vernet 33800 Bordeaux, aux heures d'ouverture : du mercredi au samedi de 14h à 18h.

Article 2 : le présent arrêté sera publié au recueil des actes administratifs des services de l'État en Gironde. Il sera en outre affiché au siège de Bordeaux Métropole et à la mairie de Bordeaux pendant un mois.


Article 3 : en application des dispositions des articles R.421-1 et R.421-5 du code de justice administrative, le présent arrêté peut faire l'objet d'un recours contentieux devant le tribunal administratif de Bordeaux dans le délai de deux mois à compter de sa publication. Le tribunal administratif peut être saisi par l'application informatique « Télérecours citoyens » accessible par le site internet www.telerecours.fr.

2, esplanade Charles-de-Gaulle
CS 41397 – 33077 Bordeaux Cedex
Tél : 05 56 90 60 60
www.gironde.gouv.fr

Article 4 : le Secrétaire Général de la Préfecture, le Directeur Départemental des Territoires et de la Mer de la Gironde, le Directeur Général de l'Etablissement Public d'Aménagement Bordeaux Euratlantique, le Président de Bordeaux Métropole, le Maire de Bordeaux, sont chargés, chacun en ce qui le concerne, de l'exécution du présent arrêté.

- 6 AOUT 2020

Bordeaux, le **Pour la Préfète,
Le Préfet délégué pour
la défense et la sécurité**



Martin GUESPEREAU

**CAHIER DES CHARGES DE CESSION
OU DE LOCATION DES TERRAINS
(C.C.C.T.)
SITUÉS A L'INTERIEUR DU PERIMETRE DE LA ZAC BORDEAUX
SAINT JEAN BELCIER**

Domaine Amédée Saint Germain Centre

Lot : 9.21

Réservataire : DOMOFRANCE

Localisation : Bordeaux

SOMMAIRE

PREAMBULE.....	3
ARTICLE 1 – DISPOSITIONS GENERALES.....	3
ARTICLE 2 – DIVISION DES TERRAINS PAR L’AMENAGEUR.....	4
TITRE I	5
ARTICLE 3 – OBJET DE LA CESSION.....	5
ARTICLE 4 – DELAIS D’EXECUTION	5
ARTICLE 5 – PROLONGATION EVENTUELLE DES DELAIS	6
ARTICLE 6 – SANCTIONS A L’EGARD DU CONSTRUCTEUR.....	6
ARTICLE 7 – VENTE : MORCELLEMENT DES TERRAINS CEDES	6
ARTICLE 8 – OBLIGATION DE MAINTENIR L’AFFECTATION PREVUE APRES REALISATION DES TRAVAUX ..	7
ARTICLE 9 - NULLITE	7
TITRE II	8
CHAPITRE I – TERRAINS DESTINES A ETRE INCORPORES A LA VOIRIE OU AUX ESPACES LIBRES PUBLICS	8
ARTICLE 10 – OBLIGATIONS DE L’AMENAGEUR	8
ARTICLE 11 – VOIES, PLACES ET ESPACES LIBRES PUBLICS.....	9
CHAPITRE 2 – TERRAINS DESTINES A ETRE VENDUS OU DONNES A BAIL.....	11
ARTICLE 12 – URBANISME ET ARCHITECTURE	11
ARTICLE 13 – BORNAGE, CLOTURES.....	11
ARTICLE 14 – DESSERTE DES TERRAINS CEDES OU LOUES	12
ARTICLE 15 – SANCTIONS A L’EGARD DE L’AMENAGEUR.....	12
ARTICLE 16 – BRANCHEMENTS	12
ARTICLE 17 – AUTRES LOCAUX ET PRESCRIPTIONS	17
ARTICLE 18 – STATIONNEMENT AUTOMOBILES	18
ARTICLE 19 – ÉTABLISSEMENT DES PROJETS DU CONSTRUCTEUR.....	19
ARTICLE 20 – EXECUTION DES TRAVAUX PAR LES ENTREPRISES DU CONSTRUCTEUR.....	23
ARTICLE 21 – MAQUETTE BIM.....	24
TITRE III	25
ARTICLE 22 – ENTRETIEN DES ESPACES LIBRES AUTRES QUE CEUX FAISANT L’OBJET DE L’ARTICLE 11	25
ARTICLE 23 – TENUE GENERALE	25
ARTICLE 24 – ASSOCIATION(S) SYNDICALE(S)	25
ARTICLE 25 – SERVITUDES	26
ARTICLE 26 – LITIGES ; SUBROGATION	27
ARTICLE 27 - ASSURANCES	27
ARTICLE 28 – MODIFICATIONS DU CAHIER DES CHARGES	27

PREAMBULE

ARTICLE 1 – DISPOSITIONS GENERALES

1.1 Aux termes de l'article L321-14 du Code de l'urbanisme, l'Etat peut créer des établissements publics d'aménagement ayant pour objet de favoriser l'aménagement et le développement durable de territoires présentant un caractère d'intérêt national.

Pour répondre à ces objectifs, les établissements publics d'aménagement ont pour mission principale de conduire toute action de nature à favoriser l'aménagement, le renouvellement urbain et le développement économique de leur territoire, dans le respect de la diversité des fonctions urbaines, de la mixité sociale dans l'habitat ainsi que de la protection de l'environnement. A cet effet, ils sont compétents pour réaliser pour leur compte ou, par voie de convention passée avec eux, pour celui de l'Etat, des collectivités territoriales et de leurs groupements ou d'un autre établissement public, les opérations d'aménagement prévues par le Code de l'urbanisme au sein d'un périmètre dit « opération d'intérêt national ».

Dès lors, dans le cadre de son périmètre d'opération d'intérêt national, le conseil d'administration de l'EPA a approuvé par délibération du 30 mars 2012 le dossier de création de la ZAC Bordeaux Saint Jean Belcier. La ZAC Bordeaux Saint Jean Belcier a été créée par le Préfet le 29 janvier 2013, sur la base de l'article L311-1 du Code de l'urbanisme.

Conformément à l'article L. 311-6 du Code de l'urbanisme, l'EPA a établi le présent cahier des charges de cession, de location ou de concession d'usage des terrains et immeubles bâtis situés à l'intérieur du périmètre de ladite ZAC.

1.2 Le présent cahier des charges est divisé en trois titres :

- ⊕ le titre I comprend des dispositions d'ordre général déterminant les prescriptions imposées aux constructeurs et aux utilisateurs des terrains pour satisfaire au respect de l'utilité publique ; elles précisent notamment : le but de la cession, les conditions générales dans lesquelles la cession est consentie et résolue en cas d'inexécution des obligations. Elles comportent notamment les clauses types approuvées par le décret n° 2014-1635 du 26 décembre 2014 en application des dispositions des articles L.411-2 et R411-2 du code de l'expropriation.
- ⊕ Le titre II définit les droits et obligations de l'aménageur et du constructeur pendant la durée des travaux d'aménagement de la ZAC et de construction des bâtiments. Il fixe notamment les prescriptions techniques imposées aux constructeurs.
- ⊕ Le titre III fixe les règles et servitudes de droit privé imposées aux constructeurs, à leurs ayants-cause à quelque titre que ce soit, ainsi qu'aux propriétaires antérieurs, qui auraient déclaré adhérer au présent cahier des charges par voie de convention avec l'aménageur. Il détermine notamment les modalités de la gestion des ouvrages d'intérêt collectif.

1.3 Les deux premiers titres contiennent des dispositions purement bilatérales entre l'aménageur et chaque constructeur. Elles ne comportent aucune stipulation pour autrui et ne pourront, en conséquence, ni être opposées aux autres constructeurs ou à tous tiers en général, ni être invoquées par ceux-ci à l'encontre des constructeurs, conformément aux

dispositions de l'article 1199 du Code civil, sous réserve toutefois, en ce qui concerne le titre I, des prérogatives accordées au préfet par l'article L.411-3 (dernier alinéa) du code de l'expropriation.

Le titre III s'impose à tous les constructeurs et plus généralement à tous les utilisateurs de terrains ou de bâtiments, ainsi qu'à leurs ayants-cause à quelque titre que ce soit. Il s'impose également aux propriétaires antérieurs qui auraient déclaré adhérer au cahier des charges par voie de convention avec l'aménageur. Chacun de ces assujettis aura le droit de se prévaloir des dispositions de ce troisième titre à l'encontre des autres assujettis, l'aménageur déclarant à ce sujet, en tant que de besoin, stipuler au profit de chacun de ces assujettis.

Sauf disposition contraire prévues dans l'acte de cession ou de location, les dispositions du CCCT seront caduques à la suppression de la ZAC.

- 1.4** Le présent cahier des charges sera inséré intégralement par les soins du notaire ou de la partie la plus diligente dans tout acte translatif de propriété ou locatif des terrains ou des constructions, qu'il s'agisse soit d'une première cession ou location, soit de cessions ou de locations successives.
- 1.5** A l'expiration de la ZAC visée à l'article 1.1 ci-dessus pour quelque raison que ce soit, la collectivité publique sera substituée de plein droit à l'aménageur dans tous les droits et obligations résultant pour celle-ci du présent cahier des charges, sans que le constructeur avant l'achèvement des travaux et par la suite les autres assujettis aient le droit de s'y opposer.
- 1.6** Par mesure de simplification et pour la clarté du texte :
- ⊕ D'une part, on désignera sous le vocable de "constructeur" tout assujetti au présent CCCT, qu'il soit propriétaire, acquéreur, cessionnaire, bénéficiaire d'apport, copartageant, constructeur, locataire, concessionnaire d'usage, etc.
 - ⊕ D'autre part, on désignera sous le vocable général "acte de cession" tout acte transférant la propriété d'un terrain ou bâtiment situé dans le périmètre d'application du présent CCCT, que ce soit une vente, un apport, un partage, une donation, etc..., et par "location" ou "bail" tout acte conférant la jouissance temporaire de l'un des dits biens, que ce soit un bail à construction, un bail emphytéotique, etc.
 - ⊕ Enfin, on désignera indifféremment sous le vocable "l'EPA" ou "Aménageur" l'établissement public d'aménagement Bordeaux Euratlantique chargé de l'aménagement de la ZAC dans le cadre des dispositions du code de l'urbanisme précités ci-dessus et du décret du 22 mars 2010 modifié par décret du 31 juillet 2015 formant ses statuts.

Cela exposé, l'EPA entend diviser et céder les terrains de la ZAC Bordeaux Saint Jean Belcier dans les conditions prévues ci-après :

ARTICLE 2 – DIVISION DES TERRAINS PAR L'AMENAGEUR

Les terrains sus-indiqués feront l'objet d'une division entre, d'une part, les terrains destinés à être incorporés à la voirie ou aux espaces libres publics, et d'autre part, ceux destinés à être cédés ou loués aux constructeurs publics ou privés, désignés ci-après par le terme "constructeur".

Cette division ne constitue pas un lotissement et ne sera pas soumise aux formalités de lotissement en vertu des dispositions de l'article R.442-1 c) du code de l'urbanisme.

TITRE I

ARTICLE 3 – OBJET DE LA CESSION

La cession ou la location est consentie en vue de la réalisation du programme de bâtiments défini dans l'acte de cession ou de location.

Ces bâtiments devront être édifiés conformément aux dispositions du PLU en vigueur à la date du dépôt et du titre II ci-après.

La présente cession est consentie en vue de la construction dans les conditions définies ci-dessous d'un projet immobilier qui s'implantera sur une parcelle à détacher des parcelles suivantes :

DESIGNATION CADASTRALE			
Section	N°	Adresse ou lieudit	Contenance
BZ	216	200 BD ALBERT 1ER	27 414 m ²
BZ	213	200 BD ALBERT 1ER	236 m ²
BZ	207	200 BD ALBERT 1ER	15 451 m ²

La superficie du terrain cédé est d'environ : **853 m²**

La surface de plancher des locaux que le constructeur est autorisé à construire sur la parcelle ci-dessus désignée est de : **493,80 m²**

Cette surface de plancher est destinée à la réalisation d'un projet immobilier à usage de :

Programme	Surface de Plancher (m ² SDP)
Chai urbain	303,30
Bar à vin / restaurant	190,50

Le constructeur ne pourra déposer de demande de permis de construire modificatif (que cette demande augmente ou non la surface de plancher, qu'elle modifie ou non l'affectation des biens) qu'après accord préalable et exprès de l'aménageur et ce pendant toute la durée de réalisation de la ZAC BORDEAUX SAINT-JEAN BELCIER.

ARTICLE 4 – DELAIS D'EXECUTION

Le constructeur s'engage sur des délais d'exécution stipulés dans chaque compromis de vente ou acte de cession et ceux cités au présent CCCT (notamment à l'article 19) et CLPT. L'aménageur pourra de même accorder des dérogations dans des cas exceptionnels et justifiés.

ARTICLE 5 – PROLONGATION EVENTUELLE DES DELAIS

- 5.1 Les délais fixés à l'article 4 ci-dessus seront, si leur inobservation est due à un cas de force majeure ou à une cause légitime de suspension de délai telle que stipulée au sein de chaque compromis de vente ou acte de cession, prolongés d'une durée égale à celle durant laquelle le constructeur a été dans l'impossibilité de réaliser ses obligations. La preuve de la force majeure ou de la cause légitime de suspension de délai et la durée de l'empêchement sont à la charge du constructeur.
- 5.2 Des prolongations de délai peuvent être prévues dans chaque compromis de vente ou acte de cession.

ARTICLE 6 – SANCTIONS A L'EGARD DU CONSTRUCTEUR

En cas d'inobservation des obligations mises à la charge du constructeur par le présent cahier des charges, l'acte de vente ou de location **et leurs annexes**, l'aménageur pourra, selon la nature de l'infraction commise, et à son choix, obtenir des dommages-intérêts dans les conditions suivantes :

Dommages-intérêts (cas particuliers)

- ✦ Si le constructeur n'a pas respecté les délais prévus par l'article 4, l'aménageur le mettra en demeure de satisfaire à ses obligations dans un délai de 30 jours ouvrés.
- ✦ Si, passé ce délai, le constructeur n'a pas donné suite aux prescriptions de la mise en demeure, l'aménageur pourra recevoir une indemnité dont le montant est fixé à 1/1000 du prix de cession hors taxes par jour de retard
- ✦ Si le constructeur n'a pas respecté les délais de transmission des documents prévus notamment aux articles 16 et 19, sauf cas de force majeure et clauses légitimes de suspension de délai, l'aménageur pourra recevoir une indemnité dont le montant est fixé à 50 €/jour calendaire de retard

ARTICLE 7 – VENTE : MORCELLEMENT DES TERRAINS CEDES

Les terrains ne pourront être cédés par le constructeur qu'après réalisation des travaux d'aménagement et constructions prévus au programme visé à l'article 3 ci-dessus.

Toutefois, le constructeur pourra procéder à la cession globale de la propriété des terrains ou si une partie des constructions a déjà été effectuée, à la vente globale de la partie des terrains non encore utilisés, à charge pour le bénéficiaire de la cession de réaliser ou d'achever les travaux d'aménagement et de construction. Avant toute cession, le constructeur devra aviser par écrit l'aménageur, au moins 3 mois à l'avance, de ses intentions.

L'aménageur pourra, jusqu'à l'expiration de ce délai, exiger que les terrains lui soient rétrocédés ou soient cédés à un acquéreur désigné ou agréé par elle.

En cas de rétrocession, le prix de rétrocession sera calculé dans les conditions prévues pour l'indemnité de résolution, sans qu'il y ait lieu à une réduction de 10 %. En cas de vente, à un acquéreur désigné ou agréé par l'aménageur, de la totalité des terrains ou d'une partie non encore entièrement construite, l'aménageur pourra exiger que le prix de vente soit fixé dans les mêmes conditions.

Le constructeur est cependant autorisé à céder le terrain à un organisme de crédit-bail, à la condition expresse que celui-ci consente le crédit-bail au profit du constructeur lui-même.

Aucune location des terrains cédés ne pourra être consentie tant qu'ils n'auront pas reçu l'affectation prévue. Toutefois, le constructeur aura la possibilité de consentir des contrats de crédit-bail immobilier à la condition que les crédit-preneurs aient reçu l'agrément préalable de l'aménageur.

Les dispositions du présent article ne sont pas applicables en cas de mise en copropriété des locaux dans les termes de la loi du 10 juillet 1965, ni en cas de vente d'immeuble à construire.

En cas de cessions successives, les acquéreurs successifs seront tenus par les dispositions du présent article.

Tout morcellement ultérieur sera soumis à la réglementation en vigueur.

Tout regroupement de lots individuels sera interdit.

ARTICLE 8 – OBLIGATION DE MAINTENIR L’AFFECTATION PREVUE APRES REALISATION DES TRAVAUX

Après l'achèvement des travaux, le constructeur est tenu de ne pas modifier l'affectation administrative du bâtiment telle que définie au permis de construire sans avoir préalablement obtenu l'agrément de l'aménageur et ceci pendant toute la durée de la ZAC. L'affectation du bâtiment est définie à l'article 3 ci-dessus.

A cette fin, il devra informer l'aménageur par courrier recommandé avec accusé de réception au moins deux mois à l'avance.

En tout état de cause, le changement d'affectation ne pourra être autorisé que s'il est conforme à la destination de la zone.

ARTICLE 9 - NULLITE

Les actes de vente, de partage, de location ou de concession d'usage, etc, qui seraient consentis par le constructeur ou ses ayants-cause en méconnaissance des interdictions, restrictions, ou obligations stipulées dans le titre 1er du présent cahier des charges seraient nuls et de nul effet conformément aux dispositions de l'article L.411-3 du code de l'expropriation.

Cette nullité pourra être invoquée pendant un délai de 5 ans à compter de l'acte par l'aménageur ou à défaut par le préfet du département, sans préjudice, le cas échéant, des réparations civiles.

TITRE II

CHAPITRE I – TERRAINS DESTINES A ETRE INCORPORES A LA VOIRIE OU AUX ESPACES LIBRES PUBLICS

ARTICLE 10 – OBLIGATIONS DE L'AMENAGEUR

L'aménageur exécutera, en accord avec le dossier de réalisation, le programme des équipements publics et leurs éventuelles modifications, tous les ouvrages de voirie, de réseaux et d'aménagement des espaces publics autres destinés soit à être incorporés au domaine des collectivités, soit à être remis aux organismes concessionnaires ou à l'association syndicale prévue éventuellement au présent cahier des charges.

Les limites des prestations dues à ce titre par l'aménageur sont respectivement définies dans le cahier de limite de prestations, puis la fiche de lot ou d'emprise ou dossier de développement annexée au compromis de vente.

Sous réserve que d'autres délais ne soient pas fixés dans l'acte de cession ou dans ses annexes, l'aménageur s'engage à exécuter :

- ❖ Les travaux de voirie à sa charge pour assurer une desserte des bâtiments à la réception de ceux-ci. Afin de permettre à l'aménageur de tenir cet engagement, le constructeur devra libérer les abords de son bâtiment (emprise chantier, zone stockage chantier) sur lesquels s'implanteront les voiries dans un délai de **4 mois** avant la réception du bâtiment et à compter de la signature d'un procès-verbal constatant la libération des abords des bâtiments, établi contradictoirement entre l'aménageur et le constructeur à la demande de ce dernier.
 - ❖ Les travaux de réseaux à sa charge pour permettre au constructeur de réaliser les branchements de ses bâtiments **6 mois** avant la réception de ceux-ci. Afin de permettre à l'aménageur ou au concessionnaire de tenir cet engagement, le constructeur devra libérer les abords de son bâtiment (emprise chantier, zone stockage chantier) sur lesquels s'implanteront les réseaux dans un délai de **10 mois** avant la réception du bâtiment et à compter de la signature d'un procès-verbal constatant la libération des abords des bâtiments, établi contradictoirement entre l'aménageur et le constructeur à la demande de ce dernier.
- L'opérateur s'engage à exécuter les travaux de branchements de son bâtiment **4 mois** avant la réception de ceux-ci. Afin de permettre au constructeur de réaliser ses travaux de branchements, l'aménageur s'engagera à libérer les emprises foncières nécessaires.
- ❖ Les travaux d'aménagements définitifs (autres que voiries de desserte et réseaux) situés aux abords des bâtiments dans un délai de **12 mois** à compter de la réception de ceux-ci.

Toutefois, lorsque l'ilot comprend plusieurs bâtiments ou lots faisant l'objet d'un programme échelonné de réalisation par tranche, ces délais s'appliqueront au périmètre concerné par la tranche considérée.

Les tranches considérées sont par défaut les tranches décrites au cahier de phasage établi par l'OPCU et OPCIC de la ZAC.

Cas particulier des constructions réalisées sur une voirie existante ouverte au public :

Ces voies ne sont pas concernées par un programme de viabilisation à l'exception de travaux qui ne sont pas propre à l'opération concernée tels que renforcement ponctuels, renouvellement, dévoiements, adduction d'une nouvelle énergie...). Ces voies sont gérées par la collectivité compétente.

Aussi, dans la mesure où la desserte réseau et accès est déjà convenable, les délais cités ci-avant sont sans objets et deux cas se distinguent :

- Si la reprise des voies où s'adresse l'opération est prévue au programme de la ZAC, le calendrier de reprise de la voie pourra être postérieur à la finition du bâtiment pour des raisons de phasage et de coordination et ce sans que le constructeur ne puisse effectuer de réclamation.
- Si la reprise n'est pas prévue au programme de la ZAC, le constructeur de rapprochera du gestionnaire de la voirie pour définir les modalités de reprises ponctuelles de la voie au droit de son opération.

Les délais prévus ci-dessus ne sauraient être opposés à l'aménageur si les travaux étaient rendus irréalisables du fait de la saison ou des intempéries ou en cas de force majeure. La preuve de la force majeure étant à la charge de l'aménageur.

Par ailleurs les délais prévus ci-dessus pourront être adaptés préalablement à la phase chantier après accord réciproques de l'aménageur et de l'opérateur à travers la signature d'une convention d'occupation précaire ou de mise à disposition de terrains appartenant à l'aménageur.

ARTICLE 11 – VOIES, PLACES ET ESPACES LIBRES PUBLICS

11.1 Établissement des projets – Coordination

L'acquéreur devra communiquer à l'aménageur les projets concernant le programme en matière de réseaux et le plan de synthèse, les voiries de desserte, les parcs de stationnement et les espaces libres afin que l'aménageur et son urbaniste puissent s'assurer que les travaux projetés sont compatibles avec l'utilisation future, qu'ils permettent une circulation normale et non dangereuse, une bonne desserte et d'assurer aisément la sécurité publique (éclairage). Les modalités de coordination sont décrites ci-après à l'article 19.

Le raccordement aux voies et réseaux pourra être refusé par l'aménageur si les ouvrages de raccordement de la construction aux réseaux publics ne sont pas compatibles ou si les règlements n'ont pas été observés.

L'examen du dossier par l'aménageur ne saurait engager sa responsabilité, l'acquéreur restant seul responsable de ses études, de ses choix, comme du respect de ses obligations.

En aucun cas l'EPA ne pourra être tenu d'apporter des modifications aux ouvrages extérieurs au périmètre de l'opération concernée et qui lui incombent ou d'en modifier les plans.

11.2 Utilisation

Jusqu'à l'obtention de l'arrêté municipal d'ouverture à la circulation publique, l'aménageur pourra interdire au public, et notamment aux constructeurs, la circulation et le stationnement sur tout ou partie des voies et places qu'elle aura réalisées. Etant ici précisé que l'arrêté d'ouverture à la circulation interviendra concomitamment à la mise en service des bâtiments réalisés par l'opérateur, la mise en service ayant lieu après que les réceptions des ouvrages (bâtiment et espaces publics aux abords de ce dernier) aient été prononcées.

Dès leur ouverture au public, la police y sera assurée par la personne publique compétente conformément à la loi.

Les acquéreurs seront tenus de rester dans les limites des terrains qui leur sont cédés.

11.3 Entretien des voies

Le Règlement de chantier à faible nuisance prévoit un maintien de la propreté des voies.

CHAPITRE 2 – TERRAINS DESTINES A ETRE VENDUS OU DONNES A BAIL

ARTICLE 12 – URBANISME ET ARCHITECTURE

12.1 PLU

Le constructeur et l'aménageur s'engagent à respecter les dispositions du PLU. Il est rappelé à ce sujet que le PLU est un document réglementaire et que son règlement et les documents graphiques associés sont notamment opposables à toute demande d'autorisation d'urbanisme.

En aucun cas la responsabilité de l'aménageur ne pourra être engagée en raison des dispositions du PLU ou des modifications que l'autorité compétente apporterait à ce dernier, quelle que soit leur date.

12.2 Prescriptions architecturales, urbaines, paysagères et environnementales

Le constructeur devra respecter les directives de l'architecte-urbaniste et du paysagiste de la ZAC ou à défaut, de l'aménageur, afin que le projet de construction soit bien intégré et en cohérence avec le parti architectural, urbanistique, paysager et environnemental de la ZAC tels qu'inscrits dans la fiche de lot ou d'emprise ou dans le dossier de développement annexée au compromis de vente et à l'acte authentique de vente.

Jusqu'à la cession du dernier lot de la ZAC, l'EPA se réserve le droit de modifier ou compléter les dispositions du plan masse de l'opération, relatives aux lots non cédés, sans que le Cessionnaire, quelle que soit la date de son acquisition, ne puisse élever de contestations.

ARTICLE 13 – BORNAGE, CLOTURES

13.1 L'aménageur procédera, préalablement à la signature de l'acte authentique de vente, au bornage du terrain conformément aux dispositions de l'article L.115-4 du Code de l'urbanisme.

Dans les cas où les terrains cédés contiennent des constructions rendant impossible la pose physique des bornes, le compromis de vente fixera les modalités au cas par cas.

13.2 Tout cessionnaire d'une parcelle contiguë à des lots non encore cédés par l'aménageur, ne peut, en aucun cas, réclamer à celle-ci la moitié du coût d'établissement de la clôture.

En revanche, tout constructeur sur une parcelle bénéficiant d'une clôture mitoyenne déjà existante a l'obligation de rembourser au constructeur voisin qui aura supporté les frais d'établissement de cette clôture, la moitié de la dépense engagée, dans les conditions de droit commun en matière de mitoyenneté.

Le constructeur maintiendra en l'état la clôture posée par ses soins, autour de son terrain dès la signature de l'acte authentique et assurera l'entretien de son terrain (fauchage des herbes, ramassage d'épaves, d'ordures, etc.).

ARTICLE 14 – DESSERTE DES TERRAINS CEDES OU LOUES

Comme indiqué à l'article 10, la limite des prestations dues par l'aménageur et la définition des obligations du constructeur au titre des divers réseaux de desserte des terrains cédés ou loués sont précisées dans le CLPT et dans la fiche de lot annexée au compromis de vente et à l'acte authentique de vente.

ARTICLE 15 – SANCTIONS A L'EGARD DE L'AMENAGEUR

En cas d'inexécution par l'aménageur des travaux qui lui incombent, dans les délais prévus, et sauf dispositions particulières de l'acte de cession, le constructeur est en droit, après mise en demeure restée sans effet dans le délai d'un mois, de réclamer à l'aménageur une indemnité pour le préjudice direct, matériel et certain qui aura pu lui être causé du fait de la défaillance de l'aménageur.

Il appartiendra néanmoins au constructeur de réclamer directement auprès des concessionnaires et délégataires de services publics les indemnités pour les préjudices découlant de la défaillance de ceux-ci dans la réalisation des travaux dont ils sont maîtres d'ouvrage.

ARTICLE 16 – BRANCHEMENTS

Jusqu'à la remise des ouvrages par l'aménageur à la collectivité intéressée ou aux concessionnaires, le constructeur devra se brancher à ses frais sur les canalisations ou ouvrages d'eau potable et pluviale, d'eaux usées, de gaz, de réseau de chauffage urbain, d'électricité, ..., existants ou établis par l'aménageur et :

- suivant le planning des travaux et conformément aux dispositions des plans joints au permis de construire ;
- conformément aux dispositions du cahier de limites de prestations dues par l'aménageur annexé à la promesse de vente et à l'acte authentique de vente ;
- conformément aux dispositions de la fiche de lot ou d'emprise ou dossier de développement joint à la promesse de vente et à l'acte authentique de vente.

Le cas échéant, il aura le droit d'ouvrir des tranchées, après demande d'autorisation à l'aménageur, pour l'exécution de ces branchements. Ceux-ci, ainsi que les installations intérieures correspondantes, devront respecter les lois et règlements qui leur sont applicables et que le constructeur est réputé connaître.

En outre, en cas d'installation spécifique des concessionnaires à réaliser à l'intérieur du bâtiment du constructeur, ce dernier s'engage à prendre tous les contacts nécessaires avec les concessionnaires intéressés afin que ces installations soient réalisées dans le respect des normes spécifiques imposées par lesdits concessionnaires.

Il fera son affaire personnelle de toutes demandes de raccordements, contrats et abonnements à passer avec les services publics et les concessionnaires au plus tard dans les délais indiqués au CLPT.

Le constructeur fera son affaire de la remise en état des sols et revêtements à l'identique après l'exécution des travaux de branchements sur le domaine public, ainsi que, éventuellement, du versement des taxes et des indemnités de branchement à l'égout, paiement des consommations d'eau, d'électricité, de téléphone, susceptibles de lui être réclamées par la collectivité ou le service public.

Après remise des ouvrages, ceux-ci seront soumis au règlement applicable à chacun des réseaux.

Les prescriptions indiquées ci-dessous sont susceptibles d'évolutions sur décisions des autorités organisatrices compétentes et des instances de régulations (ARCEP, ...) fluide par fluide. En cas de modification, les constructeurs s'engagent à les intégrer sans préjudice pour l'aménageur.

16.1 Assainissement : eaux usées et eaux pluviales

Les installations situées à l'amont des points de raccordements devront respecter les lois, normes et règlements qui leur sont applicables et que l'acquéreur est réputé connaître, notamment le règlement des travaux d'assainissement de Bordeaux Métropole.

Dans chaque construction, la séparation des réseaux devra être assurée entre les eaux pluviales (EP) et les eaux usées (EU). La séparation des réseaux EP/EU devra également être assurée par le constructeur pour les branchements se raccordant sur des réseaux publics d'assainissement qu'ils soient unitaires ou séparatifs.

L'évacuation des EP vers le réseau public de collecte au moyen d'un dispositif de pompage est interdite. Le débit est rejeté gravitairement au réseau public et limité à 3L/s/ha par la mise en œuvre de solutions susceptibles de limiter et étaler les apports pluviaux. Les constructeurs doivent traiter, à la parcelle, les EP provenant de leur parking ou de leur voirie interne avant rejet dans les réseaux métropolitains (séparateur hydrocarbure...) conformément à la législation en vigueur

L'aménageur indiquera dès finalisation de ses études d'avant-projet et au plus tard au démarrage de la phase DCE du constructeur les cotes altimétriques des fils d'eau pour le rejet des eaux pluviales et pour le rejet des eaux usées. Le constructeur devra respecter ces cotes altimétriques.

La fiche de lot définit pour les eaux usées d'une part et les eaux pluviales d'autre part, les travaux réalisés par l'aménageur et ceux devant être réalisés par le constructeur. Dans le cas contraire, se référer au CLPT.

16.2 Eau potable

Toute construction ou installation doit être raccordée obligatoirement au réseau public de distribution d'eau potable. Le constructeur doit se référer au règlement du service public de l'eau qui définit les conditions et modalités suivantes lesquelles est accordé l'usage de l'eau potable. Il doit veiller à ce que les réseaux intérieurs des constructions et installations soient réalisés selon les normes en vigueur.

Les terrains sont desservis par un réseau situé sous la voirie publique et dimensionné pour assurer la défense incendie (Cf. fiche de lot ou d'emprise). Dans le cadre du dossier de permis de construire, le constructeur soumettra à l'aménageur les plans des rez-de-chaussée ainsi que les notices relatives à la défense incendie. Ces documents permettront à l'aménageur d'implanter, suivant la réglementation et les prescriptions du SDIS33, les bornes incendie.

La fiche de lot définit pour le réseau d'eau potable, les travaux réalisés par l'aménageur (y compris dimensionnement et débit du réseau d'AEP) et ceux devant être réalisés par le constructeur. Dans le cas contraire, se référer au CLPT.

16.3 Télécommunications

Tous les immeubles neufs de plus de 12 logements ou locaux à usage professionnel dont le permis de construire a été déposé après le 1er avril 2012 ont une obligation d'équipement en fibre optique (Article 11 de l'arrêté du 16 décembre 2011 modifié par l'arrêté du 17 octobre 2016 et le décret 2016-1182 du 30 août 2016 relatifs à l'application de l'article R.111-14 du Code de la construction et de l'habitation).

L'équipement intérieur (Point de mutualisation d'immeuble – PMI) de ces nouveaux bâtiments devra être réalisé conformément aux recommandations en vigueur sur l'équipement en fibre optique des immeubles neufs émises par le comité d'experts de l'ARCEP de façon à permettre une desserte des logements et locaux à usage professionnel par tous les opérateurs. En outre, le constructeur prévoira l'implantation d'un point de mutualisation de rue en prévision du raccordement de programmes diffus non identifiés à ce jour (folies notamment).

Le constructeur prévoira un local technique d'au minimum 6 m² (1,8 mètres de recul minimum et 2,2 mètres minimum de hauteur) en pied d'immeuble et accessible 7 jours sur 7 et 24 heures sur 24 depuis l'espace public, regroupant les besoins des services de télécommunication (fibre optique, cuivre et câble) et un espace d'attente pour les besoins FTTO (dans le cas d'immeubles mixtes ou dédiés aux entreprises).

Le constructeur s'engage en outre à consentir aux exploitants des services (antenne / service universel / opérateur d'immeuble) tous les droits nécessaires à l'équipement et à l'exploitation de ce local, notamment celui d'établir et d'entretenir en amont et en aval de ces ouvrages toute infrastructure de raccordement et branchement au réseau principal, ainsi que le libre accès à tout moment de leur personnel et celui de leurs entreprises aux infrastructures et locaux, et les dégagements permanents permettant le passage du matériel.

16.4 Énergie

Les constructeurs s'engagent à fournir leur note thermique avec détail des besoins fluide par fluide au plus tard lors du passage en commission des avants projets avec indication des ratio utilisés et leur origine. Ces hypothèses devront être concertées avec les concessionnaires et délégataires. En cas d'absence de réponse, une indemnité de 50 €/jour calendaire sera due.

a/ Réseau de chaleur (Chauffage et eau chaude sanitaire)

Un réseau de chaleur (Chauffage et Eau Chaude Sanitaire) valorisant les calories issues de l'incinération des ordures ménagères de l'usine de Bordeaux Métropole situé à Bègles (UIOM) alimentera la ZAC Bordeaux Saint-Jean Belcier.

Toute construction ou installation devra se raccorder obligatoirement au réseau de chaleur mis en œuvre sur la ZAC selon les dispositions des délibérations indiquées au CLPT.

La chaleur nécessaire à la couverture des besoins de chauffage et d'eau chaude sanitaire sera produite dans des unités centralisées puis acheminée jusqu'aux utilisateurs, qui se définissent comme étant "abonnés" aux services, au moyen de réseaux de tuyauteries enterrées cheminant essentiellement par les voies du domaine public.

La livraison de chaleur aux abonnés se fait alors dans leurs locaux au moyen de sous-stations d'échange. Une sous-station d'échange est constituée principalement de la partie terminale du réseau primaire exploité par l'exploitant, soit :

- ✓ les tuyauteries primaires,
- ✓ les organes de commande, de contrôle, d'isolement, de comptage et de régulation,
- ✓ l'échangeur à plaques.

Le local dans lequel sera installée la sous-station sera mis gratuitement à la disposition de l'exploitant par l'abonné. Il sera conforme à la réglementation en vigueur et notamment aux dispositions relatives aux installations fixes destinées au chauffage et à l'alimentation en eau chaude sanitaire des bâtiments d'habitation, de bureaux ou recevant du public :

- ✓ au DTU 65.3.
- ✓ au cahier des charges du délégataire
- ✓ à l'arrêté du 23 juin 1978
- ✓ à l'arrêté du 30 novembre 2005

Les agents de l'exploitant devront avoir en permanence libre accès à la sous-station depuis le domaine public sans passer par un hall.

Les engagements du constructeur, ci-dessus définis, ont été requis par l'aménageur tant à son profit qu'à titre de stipulation pour autrui au profit du délégataire. En conséquence, cet organisme pourra s'en prévaloir pour obliger directement le constructeur, au besoin par voie de justice, au respect de ses engagements, à moins que mieux ne lui plaise l'allocation de dommages intérêts.

Le constructeur s'engage à

- remettre la demande d'abonnement signée au démarrage du chantier de construction. Cette demande d'abonnement constitue le document de confirmation des besoins exprimés par le porteur de projet. Elle permet au délégataire de constituer le dossier contractuel définitif. L'aménageur sera destinataire en copie de ce document.
- La signature de la police d'abonnement sur la base des besoins définitifs au plus tard 12 mois avant la mise en service de la sous-station.

b/ Eclairage public

Dans un souci de cohérence architecturale et urbaine, il sera demandé à l'acquéreur de prévoir une réservation en façade de bâtiment donnant sur l'espace public pour intégration d'une armoire d'éclairage public d'environ 2 m².

En outre, une réservation sera prévue par les constructeurs en façade pour intégration de lampadaires bordelais : il sera prévu une réservation pour le passage d'un câble et une accroche pour l'embase de fixation. Une intégration harmonieuse sera particulièrement recherchée.

Le constructeur s'engage à consentir les droits d'occupation et servitudes nécessaires à ces équipements et à le transmettre à tous ses ayants droits.

c/Électricité

Haute tension :

L'EPA a réalisé auprès d'Enedis une demande de raccordement à l'échelle de la ZAC pour garantir aux programmes immobiliers ou équipements publics les dessertes prévisionnelles de puissance. Cette demande de raccordement a abouti à la réalisation d'un schéma de desserte électrique de la ZAC.

Le constructeur prévoira par défaut la présence d'un poste DP au sein de son projet. Ce poste sera confirmé au plus tard au passage en commission des avant projets en fonction du schéma électrique de desserte.

Afin de vérifier la cohérence avec ce schéma de desserte électrique le promoteur est invité à se rapprocher de l'EPA dès l'APS pour vérifier la cohérence des informations. En tout état de cause, le promoteur aura pour obligation de communiquer au plus tard lors du passage en commission des avant projets, le bilan des puissances électriques lié à son opération (y compris les besoins provisoires pour la réalisation du chantier).

En cas d'incohérence entre les puissances prévisionnelles indiquées dans le schéma et le bilan de puissance du programme, des échanges entre le concessionnaire, l'aménageur et le constructeur devront avoir lieu afin de mesurer les incidences sur le schéma de desserte électrique de la ZAC.

Pour garantir l'application des paragraphes ci-dessous, l'EPA a mis en place un tableau de suivi des lots immobiliers. Le constructeur s'engage à actualiser les informations fournies au stade permis de construire dans les 2 mois d'une demande de l'EPA.

En fonction des types de programme et de la puissance nécessaire, ce schéma pourra imposer l'implantation d'un poste d'abonné privé. Par ailleurs, ce poste pourra être jumelé avec un poste de distribution publique ou d'alimentation de l'éclairage public ou avec un poste d'un autre abonné. Un poste privé sera systématiquement prévu en cas de puissance supérieure à 250 kVa.

Lorsque des postes de transformation et de distribution publique d'électricité seront prévus par le concessionnaire sur leur terrain ou dans leurs bâtiments, les constructeurs devront mettre à la disposition du service public distributeur d'énergie électrique, les terrains ou les locaux nécessaires au titre des dispositions du décret du 20 mars 1970. L'implantation et les caractéristiques de ceux-ci devront être établies en accord avec ce service. Une isolation par rapport aux ondes électromagnétiques sera exigée. Ces locaux devront être réceptionnés par le concessionnaire dans le délai indiqué au CLPT.

Cette mise à disposition, qui se fera dans le cadre des textes réglementaires, fera l'objet d'une convention de servitude établie entre Enedis et le propriétaire du terrain. Cette convention précise les accès à maintenir pendant la durée d'exploitation de l'ouvrage. Son enregistrement auprès du notaire est à la charge du Demandeur.

Le constructeur s'engage, en outre, à consentir à l'exploitant du service public, tous les droits nécessaires à l'équipement et à l'exploitation de ces postes de transformation, notamment celui d'établir et d'entretenir, en amont et en aval de ces ouvrages, toutes canalisations de raccordement aux réseaux, le libre accès, à tout moment, de son personnel et celui de ses entreprises, aux canalisations et aux locaux en cause, et les dégagements permanents permettant le passage du matériel.

Basse tension :

La demande de raccordement du point de livraison est à réaliser dans les délais indiqués au CLPT.

Suite à la réalisation des travaux consécutifs à la demande de raccordement et pour disposer de l'électricité dans les locaux construits à usage résidentiel ou tertiaire, les conditions suivantes doivent être remplies :

- le promoteur doit adresser au Distributeur, avant la demande de mise en service, l'attestation de conformité de chaque lot construit délivrée par l'installateur et visée par CONSUEL. Le constructeur informera au fur et à mesure de l'avancement l'EPA de l'avancement

- chaque occupant doit demander sa mise en service auprès du fournisseur d'électricité de son choix. La liste des fournisseurs est disponible sur le site www.energie-info.fr ou bien au 0810 11 22 12.

Dans certains cas, dits de « mise en service groupée » et réservés aux programmes immobiliers, une convention passée entre ERDF et le promoteur peut permettre de donner un accès temporaire à l'énergie électrique dans l'attente de la souscription d'un contrat de fourniture (hors services généraux et communs) par les futurs clients occupants des logements.

Les engagements du constructeur, ci-dessus définis, ont été requis par l'aménageur tant à son profit qu'à titre de stipulation pour autrui au profit du service public. En conséquence, ce service pourra s'en prévaloir pour obliger directement le constructeur, au besoin par voie de justice, au respect de ses engagements, à moins que mieux ne lui plaise l'allocation de dommages-intérêts.

La fiche de lot définit d'une part pour le réseau HTA et d'autre part pour le réseau BT, les travaux réalisés par l'aménageur et ceux devant être réalisés par le constructeur. Dans le cas contraire, se reporter au CLPT.

ARTICLE 17 – AUTRES LOCAUX ET PRESCRIPTIONS

17.1 Déchets

Les déchets professionnels (commerces, Bureaux, Hôtels):

La collecte des déchets professionnels sera assurée en « porte à porte » par la mise en place de bacs roulants grandes capacités qui devront être stockés dans des locaux en pieds d'immeubles, si possible mutualisés à l'ilot.

Selon l'application de la loi de 1993 relative au financement du service public, deux solutions s'offrent au gestionnaire du futur programme immobilier concernant la collecte et le traitement de ses déchets professionnels.

- soit faire appel au service public (Bordeaux Métropole) via une souscription à un contrat de redevance spéciale

- soit faire appel à un prestataire privé. C'est le prestataire retenu qui fournira alors les bacs de collecte et prendra en charge leur ramassage

Il appartiendra au constructeur de se rapprocher du prestataire de son choix pour définir les dispositifs à mettre en œuvre concernant le local. On citera néanmoins les dispositifs suivants :

Création d'un local afin de pouvoir recevoir les déchets qui devra être situé au rez-de-chaussée et qui sera accessible depuis l'espace public. Par ailleurs, le traitement intérieur du local devra être soigné et d'entretien facile, ventilé avec un point d'eau.

La Collecte du verre :

La collecte du verre sera assurée par la mise en œuvre de « Bornes d'apport volontaires » sur l'espace public et qui desserviront plusieurs programmes immobiliers.

Le Ratio retenu est de 1 bac pour 500 habitants.

La fourniture, la pose, l'exploitation, l'entretien et le renouvellement seront assurés par les services de Bordeaux Métropole

17.2 Numérotation – plaques de rue – plaques

Conformément à l'article R 2512-8 du Code Général des Collectivités Territoriales, le constructeur, hors lots individuels, s'engage à faire apposer au droit de chaque entrée principale de l'immeuble, ou du groupe d'immeubles, une plaque en matériau pérenne, mentionnant la numérotation issue de l'arrêté délivré par la collectivité compétente. Les plaques numérotatives doivent être conforme à la charte graphique de la Ville où est situé l'immeuble (Bordeaux : en tôle d'acier émaillé, bombé, ovale de 20 centimètres, fond bleu (RAL 5022) numéros et liseré blancs à la date d'établissement du présent CCCT).

Le constructeur, hors lots individuels, s'engage à faire apposer, sur la façade principale, ou au droit de l'entrée principale de l'immeuble, ou du groupe d'immeubles, une plaque en matériau pérenne, mentionnant la date de réalisation ainsi que les noms du maître d'ouvrage et de l'architecte d'opération

Le constructeur s'engage à déposer une demande de numérotage dès le dépôt du permis de construire. En cas de présence de plusieurs locaux au rez-de-chaussée (commerce, ...), un numéro distinct des cages d'escalier sera demandé pour ces locaux afin de les différencier.

ARTICLE 18 – STATIONNEMENT AUTOMOBILES

La politique de mobilité au sein de l'OIN retient le principe de développement du stationnement mutualisé. Il s'agit en effet de reconsidérer la place de la voiture dans l'espace public et de favoriser les changements de comportements en faveur des modes de déplacements alternatifs à l'automobile.

L'économie générale de ces parcs de stationnement mutualisés repose essentiellement sur les amodiations attachées aux terrains à construire à proximité, et sur le niveau de foisonnement potentiel entre les programmes immobiliers concernés, la mixité bureaux-logements étant la plus favorable.

La déclinaison opérationnelle effective de ce principe nécessite donc la disponibilité foncière permettant de planifier de façon concomitante la programmation des constructions avec celle de leur parking de rattachement.

La dimension programmatique et architecturale de ces parkings doit aussi être en adéquation avec la qualité urbaine recherchée et les besoins précis des projets immobiliers. Le volume d'un parking silo a en effet un impact important dans le paysage urbain.

Enfin, pour l'implantation réussie d'un projet, il ne peut être exclu un panachage entre des places réalisées sur le terrain d'assiette du projet et dans le parking mutualisé de proximité.

Pour ces raisons, au sein de la ZAC Bordeaux St Jean Belcier, l'EPA définit les conditions de satisfaction des obligations réglementaires de stationnement, à la fois sur le plan fonctionnel et financier. De façon circonstanciée en fonction du contexte géographique et temporel, l'EPA arrête pour chaque projet immobilier la répartition entre les places réalisées sur la parcelle et celles réalisées en dehors dans un parking mutualisé.

L'interdiction de construire tout ou partie des places de stationnement réglementaires sur sa parcelle au motif de la politique d'intérêt général de stationnement de la ZAC est une condition de vente de l'EPA, et constitue une servitude d'usage, valant impossibilité urbanistique au sens de la Circulaire n°2001-56 UHC/DU/16 du 27 Juillet 2001 relative à la réforme des contributions d'urbanisme issue de la loi no 2000-1208 du 13 décembre 2000. Le pétitionnaire pourra s'en prévaloir lors du dépôt de son permis de construire pour justifier, conformément à l'article L 151-33 du Code de l'Urbanisme qu'il ne peut réaliser lui-même tout ou partie de ses places réglementaires.

Pour le présent projet, aucune place de stationnement pour automobiles n'est exigée car il s'agit d'une restructuration d'un bâtiment existant pour la création d'un commerce de moins de 300m² et d'une activité de type artisanat. Le projet est donc dispensé de création de place de stationnement.

En cas de sollicitation de stationnement externalisé supplémentaire, le constructeur sollicitera l'avis de l'EPA avant toute contractualisation avec le gestionnaire d'un parking de la ZAC d'une réservation de places en location ou en amodiation, que ce soit pour les besoins du projet ou du chantier. Sans réponse dans un délai d'un quinze jours, cette contractualisation est considérée comme refusée.

ARTICLE 19 – ÉTABLISSEMENT DES PROJETS DU CONSTRUCTEUR

19.1 Coordination des études

La désignation de la maîtrise d'œuvre du constructeur s'effectuera en étroite coordination avec l'EPA et en cohérence avec sa politique architecturale.

Le processus de mise au point du projet architectural fera l'objet d'une démarche concertée s'accompagnant de validations systématiques par l'urbaniste de la ZAC aux différentes étapes de sa conception (esquisse – APS - APD – accord préalable au dépôt de PC).

La nature du contrat passé entre le constructeur et son maître d'œuvre devra permettre à ce dernier d'assurer pleinement sa mission de conception et de maîtrise du projet architectural, depuis la phase de programmation de l'opération jusqu'à son complet achèvement.

L'EPA a d'ores et déjà établi les principes définissant l'utilisation du sol pour les îlots ou parcelles cédées. A cet effet il a notamment établi des plans-masses définissant l'organisation, ainsi que les contraintes techniques particulières qui en procèdent.

D'une façon générale, la qualité architecturale s'imposera comme une donnée fondamentale dans la démarche de conception des projets et devra notamment prendre en compte les principaux thèmes de composition de l'architecture urbaine (socle, entrée, couronnement ou toiture...).

L'architecture du bâti devra s'intégrer dans l'environnement du quartier. Le constructeur devra soumettre pour accord à l'EPA son projet architectural et son plan de principe de traitement des espaces libres. Le traitement des limites de propriété, de même que le choix des matériaux, devront faire l'objet d'une coordination avec l'EPA.

L'EPA s'assurera, sans que sa responsabilité puisse être engagée à ce titre, que les prescriptions architecturales ont été observées et que l'aspect extérieur des bâtiments que le constructeur se propose de construire ne peut nuire à l'utilisation des terrains voisins vendus ou non encore vendus.

L'aménageur fournira aux constructeurs le plan d'étude de ses ouvrages d'infrastructures dans leur état d'avancement, avant le dépôt des permis de construire, à savoir :

- plans de voirie avec nivellement
- plan de coordination des réseaux
- plan des aménagements extérieurs

Dans le cas des projets réalisés sur une viabilisation existante et en l'absence de programmation de travaux par l'aménageur dans le délai du projet du constructeur, le constructeur se basera

- sur le nivellement actuel de l'îlot (relevé de géomètre à sa charge)
- sur la desserte réseau présente sur site au moment des études (émission d'une DT/DICT d'étude à sa charge).

Le constructeur devra communiquer à l'aménageur une copie du dossier complet de demande du permis de construire déposé dans le délai prévu du compromis de vente, pour que l'aménageur puisse s'assurer que les travaux projetés sont compatibles avec les ouvrages à sa charge, qu'ils permettent une circulation normale et non dangereuse, une bonne desserte et d'assurer aisément la sécurité publique (éclairage). Si ce délai n'est pas fixé à la promesse de vente, ce délai est par défaut de 15 jours calendaires à compter du dépôt. Le dossier transmis devra contenir à minima les plans suivants au format DWG et PDF et respecter l'annexe des prescriptions numériques :

- plan masse
- plan des étages (dont rez-de-chaussée avec éléments en interface de l'espace public)
-

L'aménageur pourra vérifier que l'architecture du projet est compatible avec l'environnement général et la destination de la zone et pourra subordonner son accord aux modifications qui s'avèreraient nécessaires de ce chef.

Pendant la phase de conception (fin APS notamment) le constructeur accepte de droit la participation de l'aménageur à des réunions de projet pour s'assurer du bon déroulement des études en conformité avec les prescriptions et en accord avec les collectivités, en amont du dépôt du PC.

Une remise par le cessionnaire à l'aménageur du dossier de PC (papier + numérique), 1 mois avant le passage en commission des avants projets par courrier d'autorisation à déposer.

Il en est de même pour toute demande de PC modificatif.

De la même manière, le constructeur fournira à première demande de l'aménageur l'ensemble des pièces de niveau PRO puis marché contenant les informations suivantes :

- Plan de nivellement
- Plan de voirie
- Plan de terrassement
- Plan des réseaux
- Plantations
- Eclairage interne de l'ilot
- Plan des espaces rétrocedables
- Descriptif des façades
- Descriptif des toitures

L'examen du dossier par l'aménageur ne saurait engager sa responsabilité, l'acquéreur restant seul responsable de ses études et de ses choix comme du respect de ses obligations. A défaut de transmission, une pénalité de 50€/jour calendaire de retard sera exigée.

19.2 Coordination des travaux

Composition du dossier voirie et raccordement aux réseaux divers :

Un dossier est constitué par l'acquéreur et sera transmis à l'aménageur dans les délais indiqués ci-dessous. Il comprendra les éléments décrits ci-après.

Pour les voiries et aménagements du sol : au plus tard dans les 6 mois avant le dépôt de la Déclaration Réglementaire d'Ouverture de Chantier (DROC).

Les côtes finies des entrées des bâtiments, des accès et des dalles parkings en cohérence avec les projets de VRD établis par l'aménageur (Cf. Article 18.1.). Il est expressément précisé que le projet immobilier de l'acquéreur devra respecter les côtes de seuils indiquées sur le plan de nivellement et, entre deux côtes, la géographie de l'espace public. Il est recommandé à l'acquéreur de se mettre en rapport avec le géomètre de la ZAC pour œuvrer de concert à l'implantation de son bâtiment.

Pour les réseaux & branchements définitifs : A fournir au plus tard 6 mois après la DROC

Assainissement : les niveaux des fils d'eau au droit des branchements sur les réseaux mis en œuvre par l'aménageur.

AEP : Les débits nécessaires et les points de branchements

Electricité : les puissances nécessaires définitives, les plans des postes de distribution publique, les points de branchements.

Réseau de chaleur (si opération concernée) : les puissances nécessaires et les puissances souscrites, les plans des sous stations, les points de branchements

Télécommunication : les points de branchements

Plans de récolement : A fournir au plus tard 1 mois après la livraison

L'acquéreur sera tenu de fournir à l'aménageur un support informatique sous format DWG et PDF les plans conformes à l'exécution concernant :

- principaux aménagement de surface et altimétrie
- réseaux enterrés
- fondations
- constructions au niveau du sol
- construction en surplomb

Ces documents sont à fournir au plus tard lors de la remise par l'acquéreur à l'aménageur des espaces environnant son opération, pour que ce dernier puisse réaliser les travaux d'aménagement extérieur autour de l'opération.

Respect de la politique architecturale :

Des échantillons de façades, en particulier des détails constructifs (angles, redents...), seront fournis au plus tard 2 mois avant leur mise en œuvre. Les constructeurs s'engagent à les présenter à toute personnalité qualifiée à première demande de l'aménageur.

Les constructeurs autorisent toute opération de contrôle par l'aménageur de la mise en œuvre de la façade.

Planning des travaux :

Sauf mention spéciale prévue aux termes de l'acte de vente, afin de permettre à l'aménageur de respecter ses obligations fixées par le présent CCCT, l'acquéreur fournira deux mois au plus tard après l'ouverture de ses chantiers, un échéancier d'exécution de ses travaux faisant apparaître en particulier les dates :

- des raccordements et des branchements
- de la libération des sols extérieurs à son terrain, éventuellement mis à disposition par l'aménageur et nécessaires notamment au passage des réseaux de l'aménageur
- de l'exécution des travaux extérieurs sur son terrain et des clôtures permettant l'aménagement des espaces publics riverains.

Toute réactualisation de cet échéancier devra faire l'objet d'un accord exprès de l'aménageur.

Phasage des travaux réalisés par l'aménageur

Les travaux réalisés par l'Aménageur seront a priori exécutés en plusieurs phases telles que décrites au cahier de phasage réalisé par l'OPCU de l'EPA. Les ouvrages répondront aux dispositions de la fiche de lot, d'emprise ou du Dossier de Développement et du cahier des limites de prestations.

Ainsi, la voirie publique sera réalisée au minimum en deux phases et ce indépendamment du planning longitudinal imposé par les impératifs d'avancement de chantier. Cependant, certains éléments de chaque phase pourront être réalisés suivant les nécessités de coordination entre travaux de viabilité et travaux de construction des bâtiments.

Première phase : viabilité aux abords du lot

- terrassements, nivellement, encaissement des chaussées,
- réseaux d'assainissement EU et EP - sur la rive des chaussées, réalisation des dispositifs visant à recueillir et évacuer les eaux de ruissellement,
- l'infrastructure des chaussées jusque et y compris la couche de roulement et le cas échéant, la pose des bordures et l'exécution des revêtements définitifs de voiries,
- les fourreaux et operculaires destinés au passage ultérieur de certains réseaux (le cas échéant),
- la constitution des trottoirs en phase provisoire,
- éclairage provisoire si nécessaire à la desserte routière et piétonne du chantier
- pose de réseaux passant sous trottoirs.

Deuxième phase : viabilité définitive aux abords du lot

Les travaux de réalisation de la voirie définitive ne pourront être engagés qu'après la libération totale d'un secteur par le Cessionnaire du chantier. S'il s'avère nécessaire de procéder à des réparations de la chaussée et des ouvrages d'assainissement réalisés en première phase en raison des travaux du Cessionnaire, celui-ci en supportera le coût conformément aux dispositions prévues à la promesse de vente et à ses annexes.

Les travaux de voirie définitive comprennent :

- la pose des bordures et l'exécution des revêtements définitifs de voiries,
- la constitution des trottoirs et les revêtements définitifs des trottoirs (le cas échéant),
- la réalisation des espaces verts publics et du mobilier urbain,
- l'installation des appareils d'éclairage publics,
- les plantations d'espace vert,
- la signalisation définitive.

Coordination Sécurité et protection de la santé

Le Cessionnaire devra procéder à la désignation d'un coordonnateur SPS et / ou CGSPS dans les conditions de la réglementation en vigueur et notamment de la loi 93-1418 du 31 Décembre 1993. Il s'oblige à assurer ses obligations générales en matière de coordination inter chantier, et les prescriptions particulières.

Les travaux du Cessionnaire se réalisant dans le cadre d'une ZAC, il devra se rapprocher du coordonnateur SPS et / ou CGSPS de la ZAC, sans que celui-ci ne puisse être sollicité pour d'autres sujets que la coordination interchantiers. Les plans d'installation de chantier et les plans de circulation du cessionnaire seront soumis à la validation du coordonnateur SPS de la ZAC. Les constructeurs devront respecter le plan de coordination interchantiers annexé à la promesse de vente.

Enfin, le constructeur autorise expressément l'aménageur au plus tard au démarrage des travaux de construction à communiquer ces éléments aux partenaires de l'EPA, notamment la Métropole de Bordeaux et les organismes d'hygiène et de sécurité (CRAMIF, ...)

ARTICLE 20 – EXECUTION DES TRAVAUX PAR LES ENTREPRISES DU CONSTRUCTEUR

Les entrepreneurs du constructeur auront la charge financière des réparations des dégâts causés par eux aux ouvrages de voirie, de réseaux divers et d'aménagement en général, exécutés par l'aménageur ou mis à disposition par ce dernier sans travaux préalables comme décrit au règlement de chantier à faibles nuisances (article 6.2). Il sera procédé contradictoirement, à l'entrée dans les lieux par le constructeur, à un état des lieux entre le

constructeur et l'aménageur. Le constructeur devra imposer ces obligations et charges aux entrepreneurs participant à la réalisation de ses bâtiments et travaux par l'insertion des clauses nécessaires dans les marchés. En cas de défaillance des entrepreneurs pour le paiement, dans les trois mois, des sommes qui leur sont réclamées par l'aménageur, celle-ci pourra se retourner contre l'acquéreur qui sera tenu solidairement responsable des dégâts occasionnés par ses entrepreneurs.

Dans le cas où l'auteur des dégâts n'aurait pas pu être déterminé, le montant de la réparation sera réparti entre tous les constructeurs ayant des chantiers en cours d'exécution à l'époque où les dégâts auront été constatés, et ce, au prorata du nombre de m² de plancher des programmes alloués à chaque constructeur, tels qu'ils résulteront du permis de construire.

Les entrepreneurs du constructeur devront réaliser leur chantier en respectant les clauses du règlement de chantier à faibles nuisances annexée au compromis de vente.

ARTICLE 21 – MAQUETTE BIM

Sans objet

TITRE III

ARTICLE 22 – ENTRETIEN DES ESPACES LIBRES AUTRES QUE CEUX FAISANT L’OBJET DE L’ARTICLE 11

Chaque constructeur devra entretenir ses espaces libres en bon état, de façon permanente et à ses frais, de manière à conserver le site dans un état satisfaisant et à ne pas nuire à la bonne tenue des terrains voisins. Il aura la charge de faire remplacer les arbres morts ou détruits.

L'entretien des espaces privatifs devra se conformer à la fiche de lot.

ARTICLE 23 – TENUE GENERALE

Il ne pourra être établi, sur les façades des bâtiments ni sur les terrains, rien qui puisse nuire à la propreté, au bon aspect, à la tranquillité et à la sécurité des habitants.

Il est interdit, à tout propriétaire ou locataire, de céder pour publicité ou affichage ou d'employer soi-même à cet effet tout ou partie du terrain ou des constructions autres que ceux affectés à usage commercial. L'aménageur pourra, toutefois, accorder des dérogations et en fixer les conditions, mais seulement pendant la durée de la ZAC.

ARTICLE 24 – ASSOCIATION(S) SYNDICALE(S)

24.1 Il pourra être créé, si nécessaire, et à l'initiative de l'aménageur, entre tous les propriétaires de fonds situés dans le domaine ou dans la ZAC, à l'exception des Administrations pour leurs bâtiments, une ou plusieurs associations syndicales libres.

Le cas échéant, le périmètre de chaque association sera défini par l'aménageur au fur et à mesure de l'avancement de l'aménagement de la zone.

Dans le cas d'une telle création, chaque propriétaire fera partie de plein droit de l'association syndicale dans le périmètre de laquelle se trouve son fonds. Au cas où le propriétaire céderait ses droits à construire à un preneur, celui-ci serait tenu, pendant toute la durée de sa jouissance, à faire partie de l'association en lieu et place de son bailleur.

En conséquence, le propriétaire, par le seul fait de la vente ou du bail, adhère définitivement à ladite association syndicale.

Le (ou les) association(s) syndicale(s) aura (auront) obligatoirement pour objet : la propriété, la gestion, l'administration, la police et l'entretien de la voirie, des espaces libres, des aires de jeux, des parkings, des parcs et espaces verts, des réseaux de toute nature, et généralement de tous ouvrages d'équipement d'intérêt collectif appartenant aux syndicaux ou à l'association syndicale elle-même.

La (ou les) association(s) syndicale(s) aura (auront) la propriété des terrains et ouvrages d'intérêt collectif réalisés par l'aménageur et que cette dernière n'aurait pas, soit cédé aux syndicaux, soit remis aux collectivités ou à leurs concessionnaires. L'association syndicale aura l'obligation d'accepter ce transfert de propriété dans la mesure où celui-ci serait consenti gratuitement ou pour une somme symbolique.

Elle ne pourra aliéner les biens immobiliers dont elle sera propriétaire sans les avoir offerts préalablement et gratuitement à la Commune ou à l'établissement public compétent (district, Métropole...).

La répartition des voix et des charges sera proportionnelle au nombre de m² de surface de plancher (SP) pouvant être construits sur les parcelles de chacun des constructeurs.

- 24.2** Des associations syndicales spécifiques pourront être créées en ce qui concerne certains réseaux (chauffage, télédistribution...) auxquelles le constructeur adhère définitivement par le seul fait de la vente ou du bail.

Les voix sont réparties :

- ◆ En ce qui concerne le chauffage, proportionnellement au nombre de calories souscrites, et les charges proportionnellement aux consommations indiquées par les compteurs.
- ◆ En ce qui concerne la télédistribution ou le réseau d'antenne collective, proportionnellement au nombre de m² de planchers hors œuvre nette construits.

- 24.3** La ou les association(s) syndicale(s), selon le cas, pourra(ont) être constitué(es) à l'initiative de l'aménageur par la première vente ou location par l'aménageur d'une parcelle située à l'intérieur du périmètre syndical.

- 24.4** Pour la répartition des voix et des charges, les fonds non encore vendus ou loués par l'aménageur ne seront pas pris en compte.
Les statuts devront, en outre, stipuler qu'en cas de défaillance d'un syndicaire dans le paiement, à leur date, des charges lui incombant, les autres syndicaire devront faire l'avance des fonds nécessaires pour parer aux conséquences de cette défaillance.

L'association ne pourra aliéner les biens immobiliers du "centre de vie" sans en avoir proposé l'achat, auparavant, à l'EPA.

L'association syndicale sera constituée dès qu'il y aura deux constructeurs dans le périmètre. Les statuts de cette association syndicale, auxquels chaque acquéreur sera réputé adhérer purement et simplement du seul fait de son acte seront insérés dans l'acte de cession.

ARTICLE 25 – SERVITUDES

Le constructeur sera tenu de subir, sans indemnité, toutes les servitudes nécessitées par le passage sur son terrain, et éventuellement dans les immeubles bâtis, des canalisations publiques d'eau, gaz, électricité, chauffage urbain, réseaux de télécommunication, éclairage public, urbain, égouts, câbles..., telles qu'elles seront réalisées par l'aménageur, la Commune, les concessionnaires ou toute autre personne publique ou privée, ou pour leur compte.

Le CLPT précise les servitudes correspondantes.

ARTICLE 26 – LITIGES ; SUBROGATION

Les dispositions contenues dans le titre III du présent cahier des charges de cession de terrain feront loi tant entre l'aménageur et chaque constructeur qu'entre les différents autres constructeurs.

L'aménageur subroge, en tant que de besoin, chaque constructeur dans tous ses droits et actions, de façon que tout constructeur puisse exiger des autres l'exécution des dispositions en cause.

ARTICLE 27 - ASSURANCES

Tout constructeur devra faire assurer les constructions élevées sur son terrain à une compagnie notoirement solvable et pour leur valeur réelle. La police devra contenir une clause d'assurance contre le recours des voisins.

Le présent article n'est pas applicable aux personnes morales de droit public.

ARTICLE 28 – MODIFICATIONS DU CAHIER DES CHARGES


Les dispositions contenues dans le titre III du présent cahier des charges de cession de terrain pourront être modifiées dans les conditions de majorité prévues par la loi en matière de modification des documents d'un lotissement, sous la réserve que la majorité en superficie soit calculée, pour l'application du présent article, d'après le nombre de m² de plancher que chaque constructeur est autorisé à construire. Toutefois, les modifications qui intéressent les services publics distributeurs de fluides ou d'énergie devront, en outre, recevoir l'accord préalable du service concerné.

Lu et approuvé,

À Bordeaux, le... 6 août 2020

Madame la Préfète de la Gironde,
Pour la Préfète,

**Le Préfet délégué pour
la défense et la sécurité**



Martin GUESPEREAU

PREFECTURE DE LA GIRONDE

33-2020-08-11-001

Arrêté 2020 portant agrément association CD33 FFSS

Arrêté portant agrément à CD33 FFSS



Arrêté du
n° 33 10 14 portant agrément pour la formation aux premiers secours de l'association
Comité Départemental de la Gironde de la Fédération Française de Sauvetage et de Secourisme
CD 33 FFSS

La Préfète de la Gironde

- VU** le code de la sécurité intérieure – article R725-4 ;
- VU** la loi n° 2004-811 du 13 août 2004 de modernisation de la sécurité civile ;
- VU** le décret n° 91-834 du 30 août 1991 modifié relatif à la formation aux premiers secours ;
- VU** le décret n° 92-514 du 12 juin 1992 modifié relatif à la formation de moniteurs des premiers secours ;
- VU** l'arrêté du 8 juillet 1992 modifié relatif aux conditions d'agrément pour les formations aux premiers secours ;
- VU** l'arrêté du 24 mai 2000 portant organisation de la formation continue dans le domaine des premiers secours ;
- VU** l'arrêté du 24 juillet 2007 modifié fixant le référentiel national de compétences de sécurité civile relatif à l'unité d'enseignement « prévention et secours civiques de niveau 1 » ;
- VU** l'arrêté du 3 septembre 2012 modifié fixant le référentiel national de compétences de sécurité civile relatif à l'unité d'enseignement « pédagogie appliquée à l'emploi de formateur en premiers secours » ;
- VU** l'arrêté du 4 septembre 2012 fixant le référentiel national de compétences de sécurité civile relatif à l'unité d'enseignement « pédagogie appliquée à l'emploi de formateur en prévention et secours civiques » ;
- VU** la décision d'agrément PSC1 – 1805 B 04 délivrée le 15 mai 2018 par le ministère de l'intérieur à la Fédération Française de Sauvetage et de Secourisme pour la période du 15 mai 2018 au 31 mai 2021 ;
- VU** la décision d'agrément PSE1 et PSE2 – 1805 A 06 délivrée le 17 mai 2018 par le ministère de l'intérieur à la Fédération Française de Sauvetage et de Secourisme pour la période du 17 mai 2018 au 31 mai 2021 ;
- VU** la décision d'agrément PAE FPS – 1806 B 09 délivrée le 4 juin 2018 par le ministère de l'intérieur à la Fédération Française de Sauvetage et de Secourisme pour la période du 4 juin 2018 au 30 juin 2021 ;
- VU** la décision d'agrément PAE FPSC – 1806 B 08 délivrée le 4 juin 2018 par le ministère de l'intérieur à la Fédération Française de Sauvetage et de Secourisme pour la période du 4 juin 2018 au 30 juin 2021 ;
- VU** le dossier présenté le 24 juillet 2020 par le Comité Départemental de la Gironde de la Fédération Française de Sauvetage et de Secourisme en vue de son renouvellement d'agrément pour dispenser les formations aux premiers secours ;

CONSIDÉRANT que le Comité Départemental de la Gironde de la Fédération Française de Sauvetage et de Secourisme remplit les conditions prévues par l'arrêté du 8 juillet 1992 relatif aux conditions d'habilitation ou d'agrément pour les formations aux premiers secours ;

SUR PROPOSITION du chef du service interministériel de défense et de protection civile de la préfecture de la Gironde ;

ARRÊTE

Article premier : le Comité Départemental de la Gironde de la Fédération Française de Sauvetage et de Secourisme (CD33 FFSS) est agréé pour délivrer les unités d'enseignements suivantes :

- *Prévention et Secours Civiques de niveau 1 (PSC1),*
- *Premiers Secours en Equipe de niveau 1 et 2 (PSE1 et PSE2)*
- *Pédagogie Appliquée à l'Emploi de formateur en Prévention et Secours Civiques (PAE FPSC)*
- *Pédagogie Appliquée à l'Emploi de formateur aux Premiers Secours (PAE FPS).*

La faculté de dispenser ces unités d'enseignements est subordonnée à la détention d'une décision d'agrément, en cours de validité, de ses référentiels internes de formation et de certification, délivrée par la direction générale de la sécurité civile et de la gestion des crises du ministère de l'Intérieur.

ARTICLE 2 : S'il est constaté des insuffisances graves dans la mise en œuvre du présent agrément, notamment un fonctionnement non conforme aux conditions réglementaires, aux conditions décrites dans le dossier ayant permis sa délivrance ou conditions figurant dans les référentiels internes de formation et de certification précités, la préfète peut appliquer les dispositions prévues par l'article 17 de l'arrêté du 8 juillet 1992 modifié susvisé.

ARTICLE 3 : L'agrément est accordé pour une durée de **deux ans** à compter du présent arrêté au lendemain de sa publication au recueil des actes administratifs de l'État dans le département de la Gironde. Il est renouvelable au terme d'une nouvelle déclaration.

ARTICLE 4 : La directrice de cabinet de la préfète de la Gironde et la directrice des sécurités de la préfecture de la Gironde sont chargées de l'exécution du présent arrêté, qui sera notifié au président du Comité Départemental de la Gironde de la Fédération Française de Sauvetage et de Secourisme.

Bordeaux, le 10 AOUT 2020

La préfète
Pour la Préfète
La Directrice des sécurités,

Sandrine MUZOTTE

PREFECTURE DE LA GIRONDE

33-2020-08-10-001

Listes des communes rurales du département de la Gironde -
Année 2020

Arrêté du 19 08 AOUT 2020

Liste des communes rurales du département de la Gironde – Année 2020

La Préfète de la Gironde

Vu l'article D.3334-8-1 du Code Général des collectivités Territoriales ;

Vu l'article R.3232-1, du Code Général des Collectivités Territoriales ;

Vu le décret du 27 mars 2019 portant nomination de Madame BUCCIO, préfète de la région Nouvelle-Aquitaine, préfète de la zone de défense et de sécurité Sud-Ouest, préfète de la Gironde ;

Vu l'arrêté préfectoral du 12 novembre 2019, donnant délégation de signature à Monsieur Thierry SUQUET, secrétaire général de la Préfecture de la Gironde ;

CONSIDÉRANT qu'en application de l'article D3334-8-1, la liste des communes rurales d'un département est fixée par arrêté préfectoral ;

Sur proposition de Monsieur le Secrétaire Général de la Préfecture de la Gironde ;

ARRÊTE

Article premier : Sont considérées comme communes rurales, les communes suivantes ;

– les communes dont la population n'excède pas 2 000 habitants ;

– les communes dont la population est supérieure à 2 000 habitants et n'excède pas 5 000 habitants, si elles n'appartiennent pas à une unité urbaine ou si elles appartiennent à une unité urbaine dont la population n'excède pas 5 000 habitants.

L'unité urbaine de référence est celle définie par l'Institut national de la statistique et des études économiques. La population prise en compte est la population totale authentifiée à l'issue du recensement de la population.

Article 2 : En fonction des critères susvisés, le présent arrêté fixe, pour la Gironde, la liste des communes rurales figurant à l'annexe ci-jointe.

Article 3- Délais et voies de recours :

Dans les deux mois à compter de la notification de la présente décision, les recours suivants peuvent être introduits :

- un **recours gracieux**, adressé à Madame la Préfète de la Région Nouvelle-Aquitaine, Préfète de la Gironde - 2 esplanade Charles de Gaulle - CS 41397 BORDEAUX CEDEX,
- un **recours hiérarchique** adressé à Monsieur le Ministre de l'Intérieur,
- un **recours contentieux**, adressé au Tribunal Administratif de Bordeaux -9, rue Tastet - B.P.947 - 33063 BORDEAUX CEDEX.

Ce recours juridictionnel doit être déposé au plus tard avant l'expiration du 2^{ème} mois suivant la notification de la décision contestée (ou bien du 2^{ème} mois suivant la date du rejet du recours gracieux ou hiérarchique).

Article 3 : Monsieur le Secrétaire Général de la Préfecture de la Gironde est chargé de l'exécution du présent arrêté qui sera publié au recueil des actes administratifs de la Préfecture.

Bordeaux, le 10 AOUT 2020

Pour la préfète et par délégation, ~~le~~ Préfète,
Le Préfet délégué pour
la défense et la sécurité



Martin GUESPEREAU

2, esplanade Charles-de-Gaulle
CS 41397 - 33077 Bordeaux Cedex
Tél : 05 56 90 60 60
www.gironde.gouv.fr

COMMUNES RURALES DE GIRONDE - 2020

DOCUMENTAIRE Préfète,
A L'ARRÊTÉ PRÉFÉCTORAL pour
EN DATE DU 10 AOUT la défense et la sécurité

Martin GUESPEREAU

Code département d	Code INS	Nom de la commune	Commune rurale
33	33001	ABZAC	
33	33002	AILLAS	oui
33	33004	AMBES	oui
33	33006	ANGLADE	oui
33	33007	ARBANATS	oui
33	33008	PORTE-DE-BENAUGE	oui
33	33010	ARCINS	oui
33	33012	ARSAC	oui
33	33014	ARTIGUES-DE-LUSSAC	oui
33	33015	ARVEYRES	oui
33	33016	ASQUES	oui
33	33017	AUBIAC	oui
33	33020	AURIOLLES	oui
33	33021	AUROS	oui
33	33022	AVENSAN	oui
33	33023	AYGUEMORTE-LES-GRAVES	oui
33	33024	BAGAS	oui
33	33025	BAIGNEAUX	oui
33	33026	BALIZAC	oui
33	33027	BARIE	oui
33	33028	BARON	oui
33	33030	BARSAC	oui
33	33031	BASSANNE	oui
33	33033	BAURECH	oui
33	33034	BAYAS	oui
33	33035	BAYON-SUR-GIRONDE	oui
33	33038	BEGADAN	oui
33	33040	BEGUEY	oui
33	33043	BELLEBAT	oui
33	33044	BELLEFOND	oui
33	33045	BELVES-DE-CASTILLON	oui
33	33046	BERNOS-BEAULAC	oui
33	33047	BERSON	oui
33	33048	BERTHEZ	oui
33	33049	BEYCHAC-ET-CAILLAU	oui
33	33050	BIEUJAC	oui
33	33052	BILLAUX	oui
33	33053	BIRAC	oui
33	33054	BLAIGNAC	oui
33	33055	BLAIGNAN-PRIGNAC	oui
33	33057	BLASIMON	oui
33	33059	BLESIGNAC	oui
33	33060	BOMMES	oui
33	33061	BONNETAN	oui
33	33062	BONZAC	oui

33	33064	BOSSUGAN		
33	33066	BOURDELLES		oui
33	33068	BOURIDEYS		oui
33	33070	BRACH		oui
33	33071	BRANNE		oui
33	33072	BRANNENS		oui
33	33073	BRAUD-ET-SAINT-LOUIS		oui
33	33074	BROUQUEYRAN		oui
33	33076	BUDOS		oui
33	33077	CABANAC-ET-VILLAGRAINS		oui
33	33078	CABARA		oui
33	33079	CADARSAC		oui
33	33082	CADILLAC-EN-FRONSADAIS		oui
33	33083	CAMARSAC		oui
33	33084	CAMBES		oui
33	33086	CAMIAAC-ET-SAINT-DENIS		oui
33	33087	CAMIRAN		oui
33	33088	CAMPS-SUR-L'ISLE		oui
33	33089	CAMPUGNAN		oui
33	33093	CAPIAN		oui
33	33094	CAPLONG		oui
33	33095	CAPTIEUX		oui
33	33097	CARCANS		oui
33	33098	CARDAN		oui
33	33100	CARS		oui
33	33101	CARTELEGUE		oui
33	33102	CASSEUIL		oui
33	33103	CASTELMORON-D'ALBRET		oui
33	33104	CASTELNAU-DE-MEDOC		oui
33	33105	CASTELVIEL		oui
33	33106	CASTETS-ET-CASTILLON		oui
33	33111	CAUDROT		oui
33	33112	CAUMONT		oui
33	33113	CAUVIGNAC		oui
33	33115	CAZALIS		oui
33	33116	CAZATS		oui
33	33117	CAZAUGITAT		oui
33	33118	CENAC		oui
33	33120	CERONS		oui
33	33121	CESSAC		oui
33	33124	CHAMADELLE		oui
33	33125	CISSAC-MEDOC		oui
33	33126	CIVRAC-DE-BLAYE		oui
33	33127	CIVRAC-SUR-DORDOGNE		oui
33	33128	CIVRAC-EN-MEDOC		oui
33	33129	CLEYRAC		oui
33	33130	COIMERES		oui
33	33131	COIRAC		oui

33	33132	COMPS	
33	33133	COUBEYRAC	oui
33	33134	COUQUEQUES	oui
33	33135	COURPIAC	oui
33	33136	COURS-DE-MONSEGUR	oui
33	33137	COURS-LES-BAINS	oui
33	33139	COUTURES	oui
33	33140	CREON	oui
33	33141	CROIGNON	oui
33	33142	CUBNEZAI	oui
33	33144	CUDOS	oui
33	33145	CURSAN	oui
33	33146	CUSSAC-FORT-MEDOC	oui
33	33147	DAIGNAC	oui
33	33148	DARDENAC	oui
33	33149	DAUBEZE	oui
33	33150	DIEULIVOL	oui
33	33151	DONNEZAC	oui
33	33152	DONZAC	oui
33	33153	DOULEZON	oui
33	33155	ESCAUDES	oui
33	33156	ESCOUSSANS	oui
33	33157	ESPIET	oui
33	33158	ESSEINTES	oui
33	33159	ETAULIERS	oui
33	33160	EYNESSE	oui
33	33161	EYRANS	oui
33	33163	FALEYRAS	oui
33	33164	FARGUES	oui
33	33166	FIEU	oui
33	33168	FLAUJAGUES	oui
33	33169	FLOUDES	oui
33	33170	FONTET	oui
33	33171	FOSES-ET-BALEYSSAC	oui
33	33172	FOURS	oui
33	33173	FRANCS	oui
33	33174	FRONSAC	oui
33	33175	FRONTENAC	oui
33	33176	GABARNAC	oui
33	33178	GAJAC	oui
33	33179	GALGON	oui
33	33180	GANS	oui
33	33181	GARDEGAN-ET-TOURTIRAC	oui
33	33182	GAURIAC	oui
33	33183	GAURIAGUET	oui
33	33184	GENERAC	oui
33	33185	GENISSAC	oui
33	33186	GENSAC	oui

33	33187	GIRONDE-SUR-DROPT	oui
33	33188	GISCOS	oui
33	33189	GORNAC	oui
33	33190	GOUALADE	oui
33	33191	GOURS	oui
33	33193	GRAYAN-ET-L'HOPITAL	oui
33	33194	GREZILLAC	oui
33	33195	GRIGNOLS	oui
33	33196	GUILLAC	oui
33	33197	GUILLOS	oui
33	33198	GUITRES	oui
33	33201	HAUX	oui
33	33202	HOSTENS	oui
33	33203	HOURTIN	oui
33	33204	HURE	oui
33	33205	ILLATS	oui
33	33206	ISLE-SAINT-GEORGES	oui
33	33208	JAU-DIGNAC-ET-LOIRAC	oui
33	33209	JUGAZAN	oui
33	33210	JUILLAC	oui
33	33211	LABARDE	oui
33	33212	LABESCAU	oui
33	33213	BREDE	oui
33	33214	LACANAU	oui
33	33215	LADAUX	oui
33	33216	LADOS	oui
33	33218	LAGORCE	oui
33	33220	LAMARQUE	oui
33	33221	LAMOTHE-LANDERRON	oui
33	33222	LALANDE-DE-POMEROL	oui
33	33223	LANDERROUAT	oui
33	33224	LANDERROUET-SUR-SEGUR	oui
33	33225	LANDIRAS	oui
33	33228	LANSAC	oui
33	33230	LAPOUYADE	oui
33	33231	LAROQUE	oui
33	33232	LARTIGUE	oui
33	33233	LARUSCADE	oui
33	33235	LAVAZAN	oui
33	33237	LEOGEATS	oui
33	33239	LERM-ET-MUSSET	oui
33	33241	LESTIAC-SUR-GARONNE	oui
33	33242	LEVES-ET-THOUMEYRAGUES	oui
33	33244	LIGNAN-DE-BAZAS	oui
33	33245	LIGNAN-DE-BORDEAUX	oui
33	33246	LIGUEUX	oui
33	33247	LISTRAC-DE-DUREZE	oui
33	33248	LISTRAC-MEDOC	oui

33	33250	LOUBENS	
33	33251	LOUCHATS	oui
33	33252	LOUPES	oui
33	33253	LOUPIAC	oui
33	33254	LOUPIAC-DE-LA-REOLE	oui
33	33255	LUCMAU	oui
33	33256	LUDON-MEDOC	oui
33	33257	LUGAIGNAC	oui
33	33258	LUGASSON	oui
33	33259	LUGON-ET-L'ILE-DU-CARNAY	oui
33	33260	LUGOS	oui
33	33261	LUSSAC	oui
33	33262	MACAU	oui
33	33263	MADIRAC	oui
33	33264	MARANSIN	oui
33	33266	MARCENAIS	oui
33	33268	MARGAUX-CANTENAC	oui
33	33269	MARGUERON	oui
33	33270	MARIMBAULT	oui
33	33271	MARIONS	oui
33	33272	MARSAS	oui
33	33275	MARTRES	oui
33	33276	MASSEILLES	oui
33	33277	MASSUGAS	oui
33	33278	MAURIAC	oui
33	33279	MAZERES	oui
33	33280	MAZION	oui
33	33282	MERIGNAS	oui
33	33283	MESTERRIEUX	oui
33	33285	MOMBRIER	oui
33	33287	MONGAUZY	oui
33	33288	MONPRIMBLANC	oui
33	33289	MONSEGUR	oui
33	33290	MONTAGNE	oui
33	33291	MONTAGOUDIN	oui
33	33292	MONTIGNAC	oui
33	33294	MORIZES	oui
33	33295	MOUILLAC	oui
33	33296	MOULIETS-ET-VILLEMARTIN	oui
33	33297	MOULIS-EN-MEDOC	oui
33	33298	MOULON	oui
33	33299	MOURENS	oui
33	33300	NAUJAC-SUR-MER	oui
33	33301	NAUJAN-ET-POSTIAC	oui
33	33302	NEAC	oui
33	33303	NERIGEAN	oui
33	33304	NEUFFONS	oui
33	33305	NIZAN	oui

33	33306	NOAILLAC	oui
33	33307	NOAILLAN	oui
33	33308	OMET	oui
33	33309	ORDONNAC	oui
33	33310	ORIGNE	oui
33	33311	PAILLET	oui
33	33314	PAUILLAC	oui
33	33315	PEINTURES	oui
33	33316	PELEGRUE	oui
33	33317	PERISSAC	oui
33	33319	PESSAC-SUR-DORDOGNE	oui
33	33320	PETIT-PALAIS-ET-CORNEMPS	oui
33	33321	PEUJARD	oui
33	33323	PIAN-SUR-GARONNE	oui
33	33325	PLASSAC	oui
33	33326	PLEINE-SELVE	oui
33	33328	POMEROL	oui
33	33329	POMPEJAC	oui
33	33331	PONDAURAT	oui
33	33332	PORCHERES	oui
33	33333	PORGE	oui
33	33335	POUT	oui
33	33336	PRECHAC	oui
33	33337	PREIGNAC	oui
33	33339	PRIGNAC-ET-MARCAMPS	oui
33	33341	PUGNAC	oui
33	33342	PUISSEGUIN	oui
33	33343	PUJOLS-SUR-CIRON	oui
33	33344	PUJOLS	oui
33	33345	PUY	oui
33	33346	PUYBARBAN	oui
33	33347	PUYNORMAND	oui
33	33348	QUEYRAC	oui
33	33350	RAUZAN	oui
33	33351	REIGNAC	oui
33	33353	RIMONS	oui
33	33354	RIOCAUD	oui
33	33355	RIONS	oui
33	33356	RIVIERE	oui
33	33357	ROAILLAN	oui
33	33358	ROMAGNE	oui
33	33359	ROQUEBRUNE	oui
33	33360	ROQUILLE	oui
33	33361	RUCH	oui
33	33362	SABLONS	oui
33	33363	SADIRAC	oui
33	33364	SAILLANS	oui
33	33365	SAINT-AIGNAN	oui

33	33367	SAINT-ANDRE-DU-BOIS	
33	33369	SAINT-ANDRE-ET-APPELLES	oui
33	33370	SAINT-ANDRONY	oui
33	33372	SAINT-ANTOINE-DU-QUEYRET	oui
33	33373	SAINT-ANTOINE-SUR-L'ISLE	oui
33	33374	SAINT-AUBIN-DE-BLAYE	oui
33	33375	SAINT-AUBIN-DE-BRANNE	oui
33	33377	SAINT-AVIT-DE-SOULEGE	oui
33	33378	SAINT-AVIT-SAINT-NAZAIRE	oui
33	33379	SAINT-BRICE	oui
33	33380	VAL-DE-LIVENNE	oui
33	33382	SAINT-CHRISTOLY-DE-BLAYE	oui
33	33383	SAINT-CHRISTOLY-MEDOC	oui
33	33384	SAINT-CHRISTOPHE-DES-BARDES	oui
33	33385	SAINT-CHRISTOPHE-DE-DOUBLE	oui
33	33386	SAINT-CIBARD	oui
33	33387	SAINT-CIERS-D'ABZAC	oui
33	33388	SAINT-CIERS-DE-CANESSE	oui
33	33389	SAINT-CIERS-SUR-GIRONDE	oui
33	33390	SAINTE-COLOMBE	oui
33	33391	SAINT-COME	oui
33	33392	SAINTE-CROIX-DU-MONT	oui
33	33394	SAINT-EMILION	oui
33	33395	SAINT-ESTEPHE	oui
33	33396	SAINT-ETIENNE-DE-LISSE	oui
33	33398	SAINT-EXUPERY	oui
33	33399	SAINT-FELIX-DE-FONCAUDE	oui
33	33400	SAINT-FERME	oui
33	33401	SAINTE-FLORENCE	oui
33	33403	SAINTE-FOY-LA-LONGUE	oui
33	33404	SAINTE-GEMME	oui
33	33405	SAINT-GENES-DE-BLAYE	oui
33	33406	SAINT-GENES-DE-CASTILLON	oui
33	33407	SAINT-GENES-DE-FRONSAC	oui
33	33408	SAINT-GENES-DE-LOMBAUD	oui
33	33409	SAINT-GENIS-DU-BOIS	oui
33	33411	SAINT-GERMAIN-DE-GRAVE	oui
33	33412	SAINT-GERMAIN-D'ESTEUIL	oui
33	33413	SAINT-GERMAIN-DU-PUCH	oui
33	33414	SAINT-GERMAIN-DE-LA-RIVIERE	oui
33	33415	SAINT-GERVAIS	oui
33	33416	SAINT-GIRONS-D'AIGUEVIVES	oui
33	33417	SAINTE-HELENE	oui
33	33418	SAINT-HILAIRE-DE-LA-NOAILLE	oui
33	33419	SAINT-HILAIRE-DU-BOIS	oui
33	33420	SAINT-HIPPOLYTE	oui
33	33421	SAINT-JEAN-DE-BLAIGNAC	oui
33	33423	SAINT-JULIEN-BEYCHEVELLE	oui

33	33424	SAINT-LAURENT-MEDOC	oui
33	33425	SAINT-LAURENT-D'ARCE	oui
33	33426	SAINT-LAURENT-DES-COMBES	oui
33	33427	SAINT-LAURENT-DU-BOIS	oui
33	33428	SAINT-LAURENT-DU-PLAN	oui
33	33429	SAINT-LEGER-DE-BALSON	oui
33	33431	SAINT-LEON	oui
33	33432	SAINT-LOUBERT	oui
33	33434	SAINT-LOUIS-DE-MONTFERRAND	oui
33	33436	SAINT-MAGNE	oui
33	33438	SAINT-MAIXANT	oui
33	33439	SAINT-MARIENS	oui
33	33440	SAINT-MARTIAL	oui
33	33441	SAINT-MARTIN-LACAUSSADE	oui
33	33442	SAINT-MARTIN-DE-LAYE	oui
33	33443	SAINT-MARTIN-DE-LERM	oui
33	33444	SAINT-MARTIN-DE-SESCAS	oui
33	33445	SAINT-MARTIN-DU-BOIS	oui
33	33446	SAINT-MARTIN-DU-PUY	oui
33	33450	SAINT-MICHEL-DE-CASTELNAU	oui
33	33451	SAINT-MICHEL-DE-FRONSAC	oui
33	33452	SAINT-MICHEL-DE-RIEUFRET	oui
33	33453	SAINT-MICHEL-DE-LAPUJADE	oui
33	33454	SAINT-MORILLON	oui
33	33456	SAINT-PALAIS	oui
33	33457	SAINT-PARDON-DE-CONQUES	oui
33	33458	SAINT-PAUL	oui
33	33459	SAINT-PEY-D'ARMENS	oui
33	33460	SAINT-PEY-DE-CASTETS	oui
33	33461	SAINT-PHILIPPE-D'AIGUILLE	oui
33	33462	SAINT-PHILIPPE-DU-SEIGNAL	oui
33	33463	SAINT-PIERRE-D'AURILLAC	oui
33	33464	SAINT-PIERRE-DE-BAT	oui
33	33465	SAINT-PIERRE-DE-MONS	oui
33	33467	SAINT-QUENTIN-DE-CAPLONG	oui
33	33468	SAINTE-RADEGONDE	oui
33	33470	SAINT-ROMAIN-LA-VIRVEE	oui
33	33471	SAINT-SAUVEUR	oui
33	33472	SAINT-SAUVEUR-DE-PUYNORMAND	oui
33	33474	SAINT-SELVE	oui
33	33475	SAINT-SEURIN-DE-BOURG	oui
33	33476	SAINT-SEURIN-DE-CADOURNE	oui
33	33477	SAINT-SEURIN-DE-CURSAC	oui
33	33479	SAINT-SEVE	oui
33	33480	SAINT-SULPICE-DE-FALEYRENS	oui
33	33481	SAINT-SULPICE-DE-GUILLERAGUES	oui
33	33482	SAINT-SULPICE-DE-POMMIERS	oui
33	33484	SAINT-SYMPHORIEN	oui

33	33485	SAINTE-TERRE		
33	33486	SAINT-TROJAN		oui
33	33487	SAINT-VINCENT-DE-PAUL		oui
33	33488	SAINT-VINCENT-DE-PERTIGNAS		oui
33	33489	SAINT-VIVIEN-DE-BLAYE		oui
33	33490	SAINT-VIVIEN-DE-MEDOC		oui
33	33491	SAINT-VIVIEN-DE-MONSEGUR		oui
33	33493	SAINT-YZANS-DE-MEDOC		oui
33	33494	SALAUNES		oui
33	33499	SALLES-DE-CASTILLON		oui
33	33500	SAMONAC		oui
33	33501	SAUCATS		oui
33	33502	SAUGON		oui
33	33503	SAUMOS		oui
33	33504	SAUTERNES		oui
33	33505	SAUVE		oui
33	33506	SAUVETERRE-DE-GUYENNE		oui
33	33507	SAUVIAC		oui
33	33508	SAVIGNAC		oui
33	33509	SAVIGNAC-DE-L'ISLE		oui
33	33510	SEMENS		oui
33	33511	SENDETS		oui
33	33512	SIGALENS		oui
33	33513	SILLAS		oui
33	33514	SOULAC-SUR-MER		oui
33	33515	SOULIGNAC		oui
33	33516	SOUSSAC		oui
33	33517	SOUSSANS		oui
33	33518	TABANAC		oui
33	33520	TAILLECAVAT		oui
33	33521	TALAIS		oui
33	33523	TARGON		oui
33	33524	TARNES		oui
33	33525	TAURIAC		oui
33	33526	TAYAC		oui
33	33528	TEMPLE		oui
33	33530	TEUILLAC		oui
33	33531	TIZAC-DE-CURTON		oui
33	33532	TIZAC-DE-LAPOUYADE		oui
33	33534	TOURNE		oui
33	33536	TUZAN		oui
33	33537	UZESTE		oui
33	33538	VALEYRAC		oui
33	33540	VENDAYS-MONTALIVET		oui
33	33541	VENSAC		oui
33	33542	VERAC		oui
33	33543	VERDELAIS		oui
33	33544	VERDON-SUR-MER		oui

33	33545	VERTHEUIL	oui
33	33546	VIGNONET	oui
33	33547	VILLANDRAUT	oui
33	33548	VILLEGOUGE	oui
33	33549	VILLENAVE-DE-RIONS	oui
33	33551	VILLENEUVE	oui
33	33552	VIRELADE	oui
33	33553	VIRSAC	oui
33	33555	MARCHEPRIME	oui